




# 羅白湖


沼や湿原をめぐり、羅白湖にいたる往復約3時間のトレッキングルートです。高山や湿原の植物と野鳥、沼や湖の風景を楽しむことができます。特に三の沼の水面に映る羅白岳の姿は人気があります。歩道の入口は知床横断道路の沿線、知床峠付近にあります。

## 守ってください 羅白湖ルール




### 車は入口に停めないで

入口に駐車場はありません  
峠から歩くか、バス・ハイヤーなどを利用しましょう



### 十分な装備を

標高が高く、天候が急変しやすいです  
雨具や防寒着を持参しましょう



### ヒグマ対策を

ヒグマとのトラブルを避けるため、  
クマスプレーや鈴を持参しましょう  
ゴミは持ち帰りましょう



### ぬかるみを避けず道の真ん中を歩く

ぬかるみをよけて脇を歩くと、道が広がってしまいます  
植生保全のため、ぬかるみを避けずに長靴を履いて真ん中を歩きましょう



### トイレは事前に

ルート上にトイレはありません  
トイレは事前に済ませるか携帯トイレを持参しましょう



### 動植物を大切に

動植物を採らないでください  
ストックはできるだけ使わないようにしましょう  
道が狭いため、1グループの人数は10人程度としましょう

問い合わせ 詳細は羅白ビジターセンター  
<http://rausu-vc.jp/> TEL 0153-87-2828

羅白湖ルールからの一部抜粋になります  
作成：環境省

