

ウトロ海域観察記録

記録者：観光船おーろら号（道東観光開発株式会社）

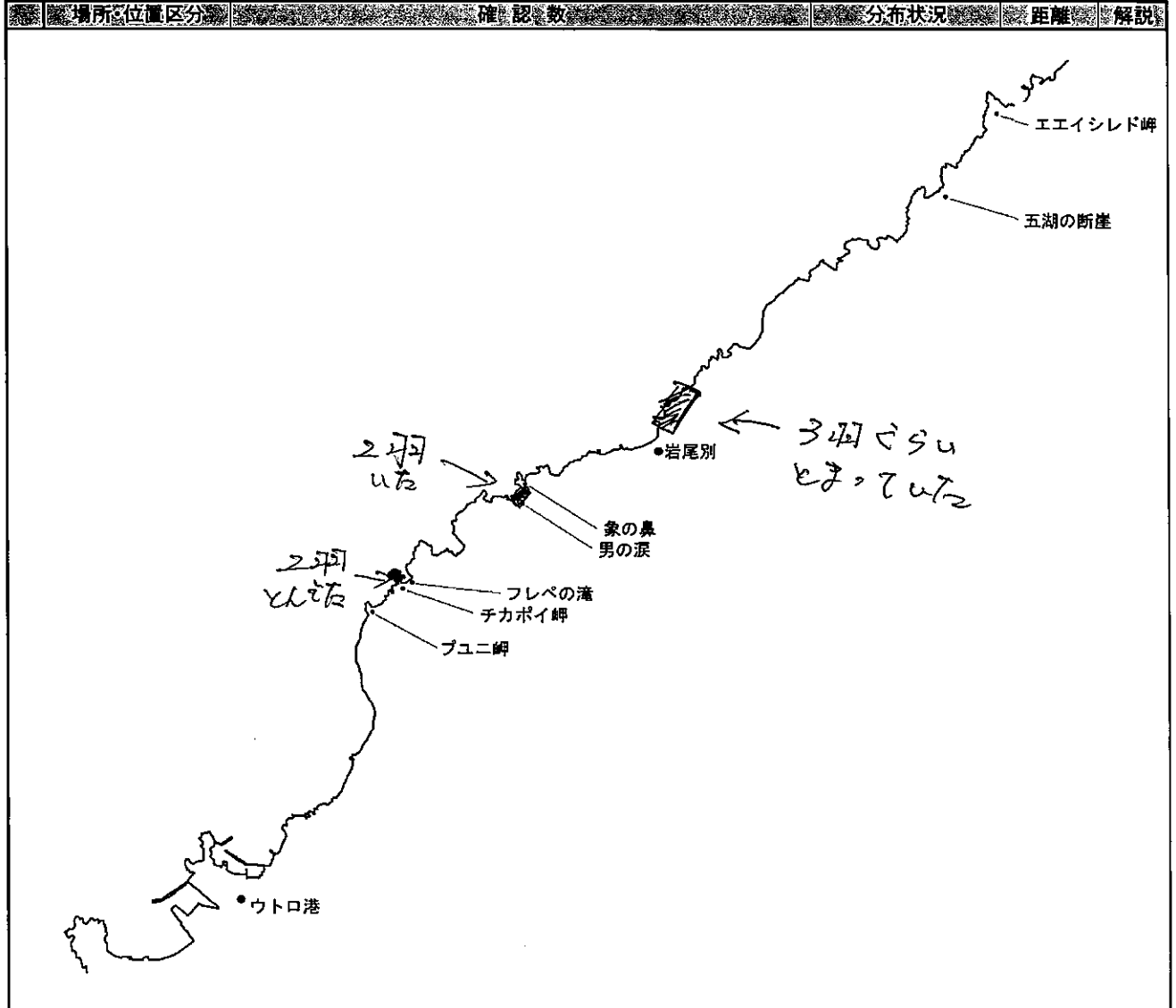
平成 23 年 6 月観察分

（おーろら号）

ウトロ海域 海域観察記録票

船名	お-35	観察日	平成 23 年 6 月 18 日	
		航路	硫黄山・岬 ペアウォッチング・()	
記録者	堀 恵一	出航時間	10 : 02 ~	
		天候	くもり	波の高さ 0.2 m

●ケイマフリの記録



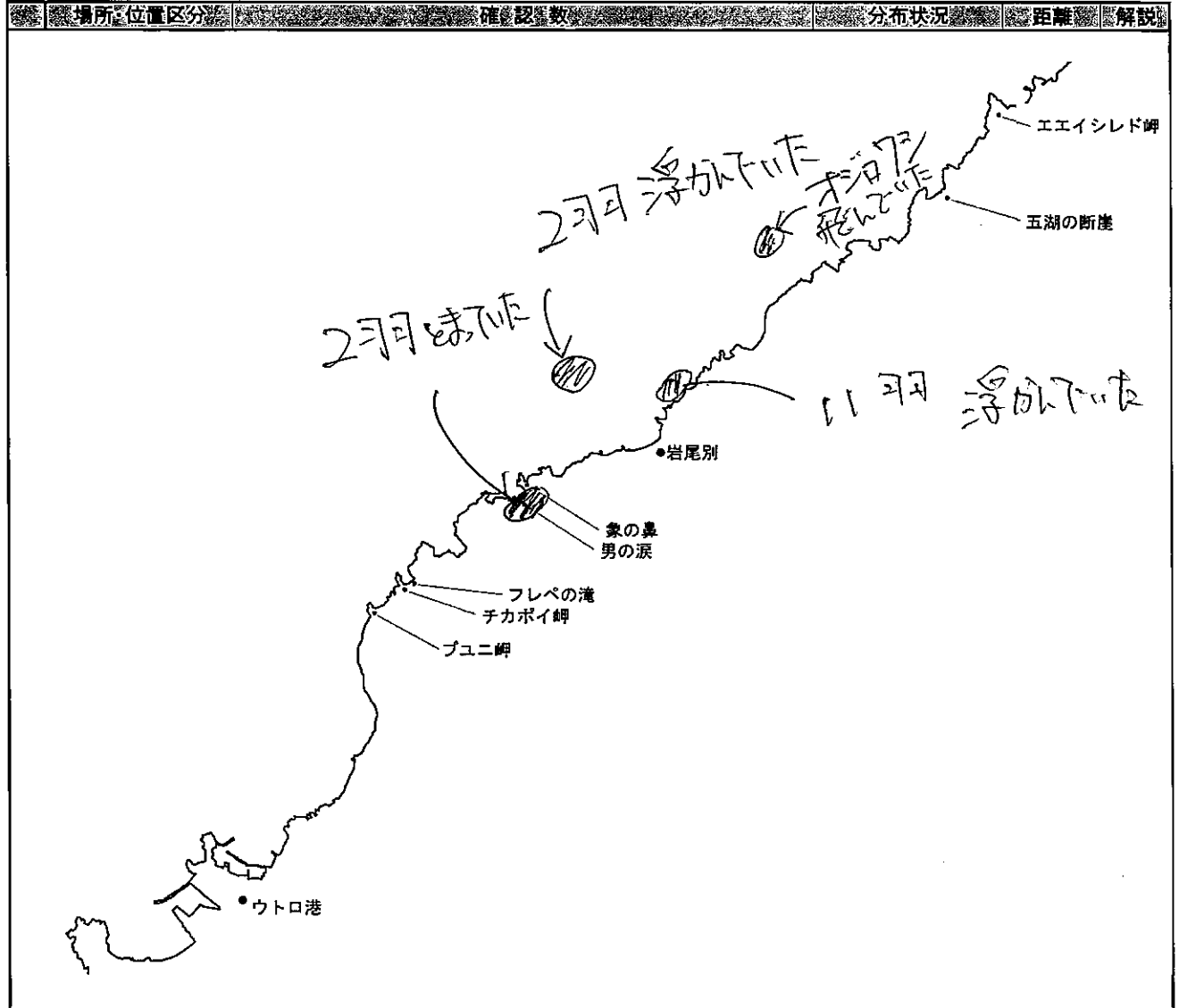
●その他の記録

北東の風 5~6m/s

ウトロ海域 海域観察記録票

船名	お-33	観察日	平成 23 年 6 月 19 日	
		航路	硫黄山・岬・ベアウォッチング・()	
記録者	中村忠義	出航時間	お: 15 ~	
		天候	曇	波の高さ 0.3 m

●ケイマフリの記録



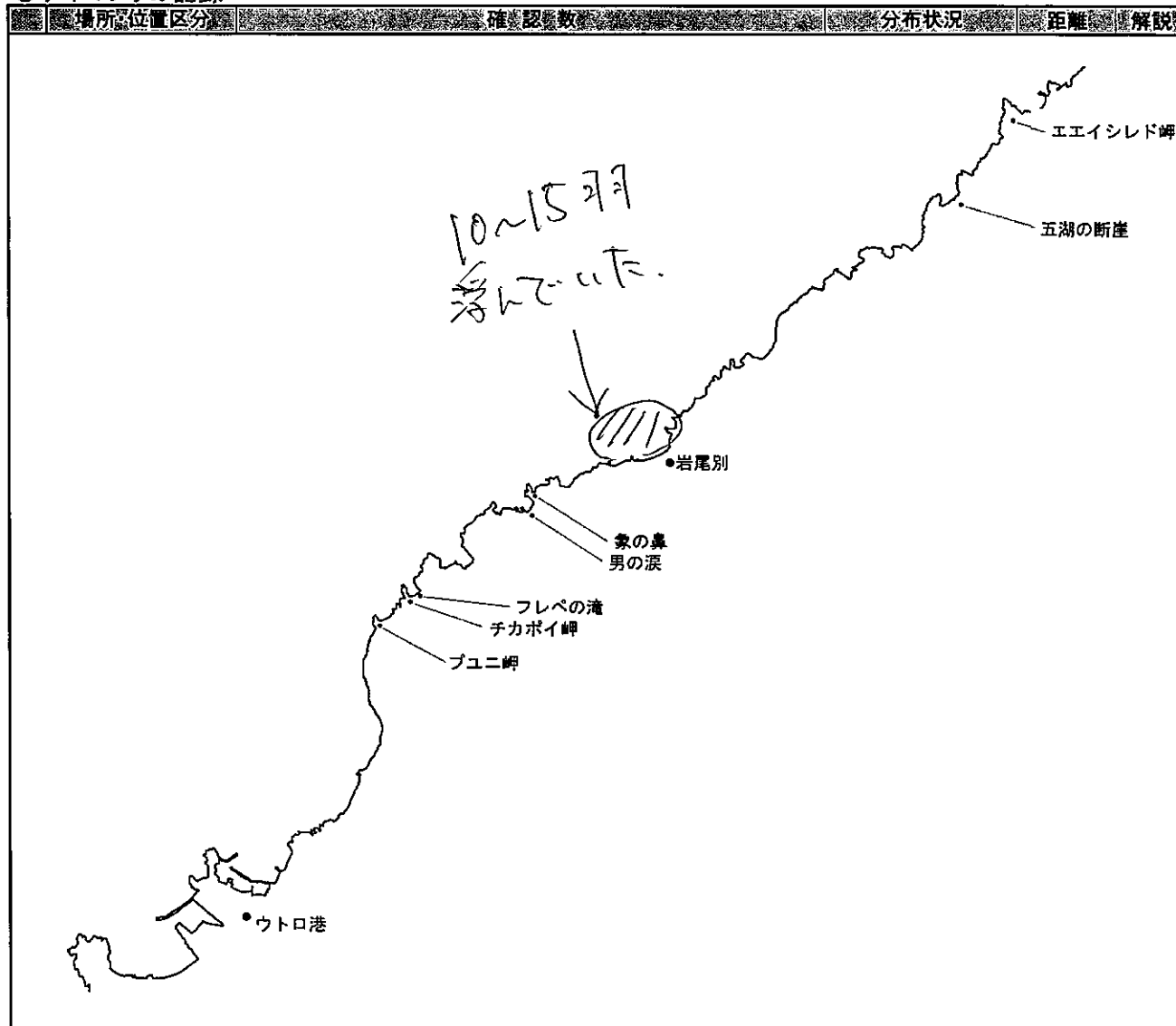
●その他の記録

北東の風 4 ~ 5 m/s

ウトロ海域 海域観察記録票

船名	おろら	観察日	平成 23 年 6 月 20 日	
		航路	硫黄山・(●)・ペアウオッチング・()	
記録者	中村 忠義	出航時間	10:00 ~	
		天候	曇り	波の高さ

●ケイマフリの記録



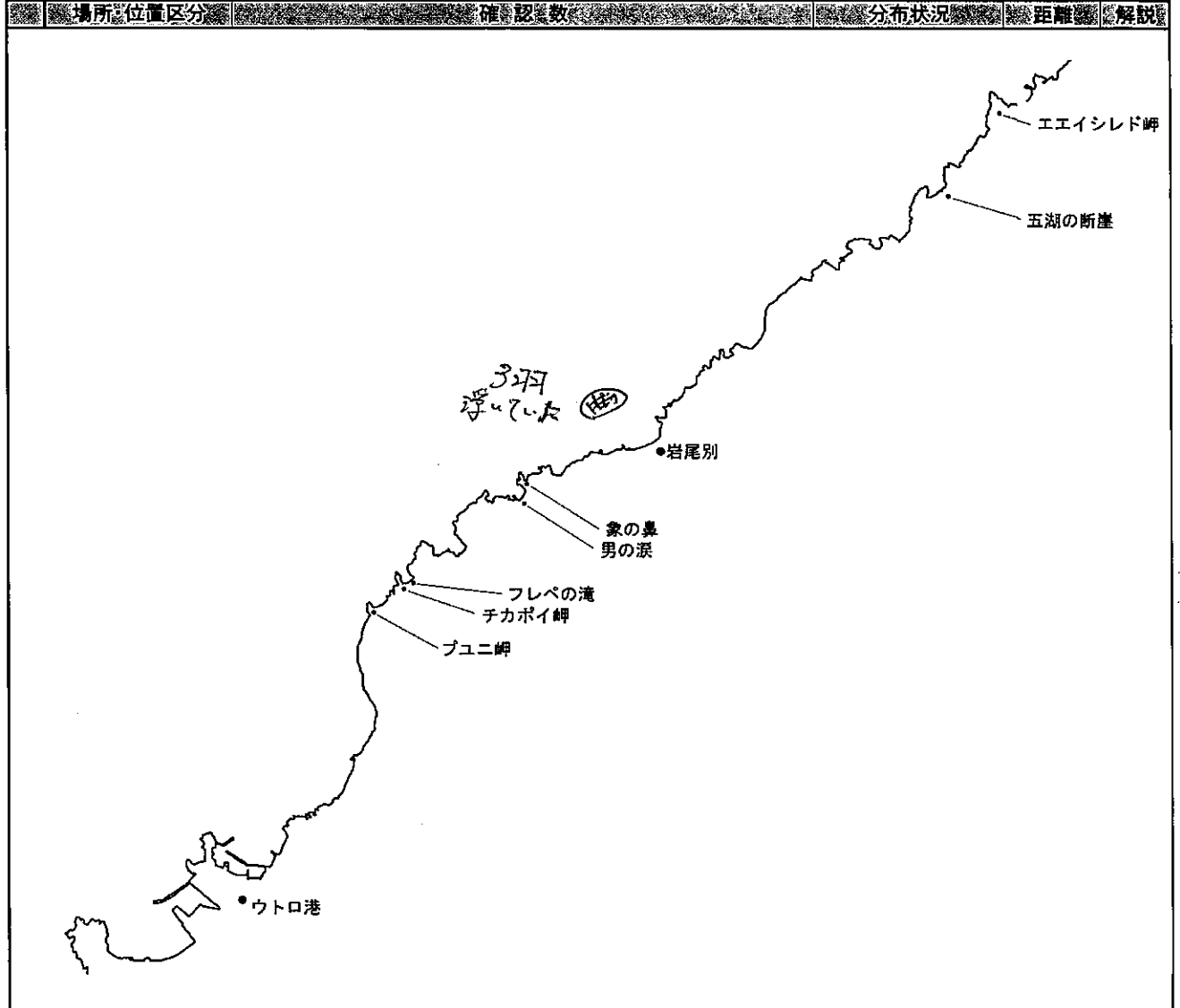
●その他の記録

西南西の風 3~5 m/s

ウトロ海域 海域観察記録票

船名	お-ろろ	観察日	平成 23 年 6 月 21 日	
		航路	(硫黄山)・岬・ベアウオッチング・()	
記録者	中村 忠義	出航時間	08:15 ~	
		天気	曇り	波の高さ 0.5 m

●ケイマフリの記録



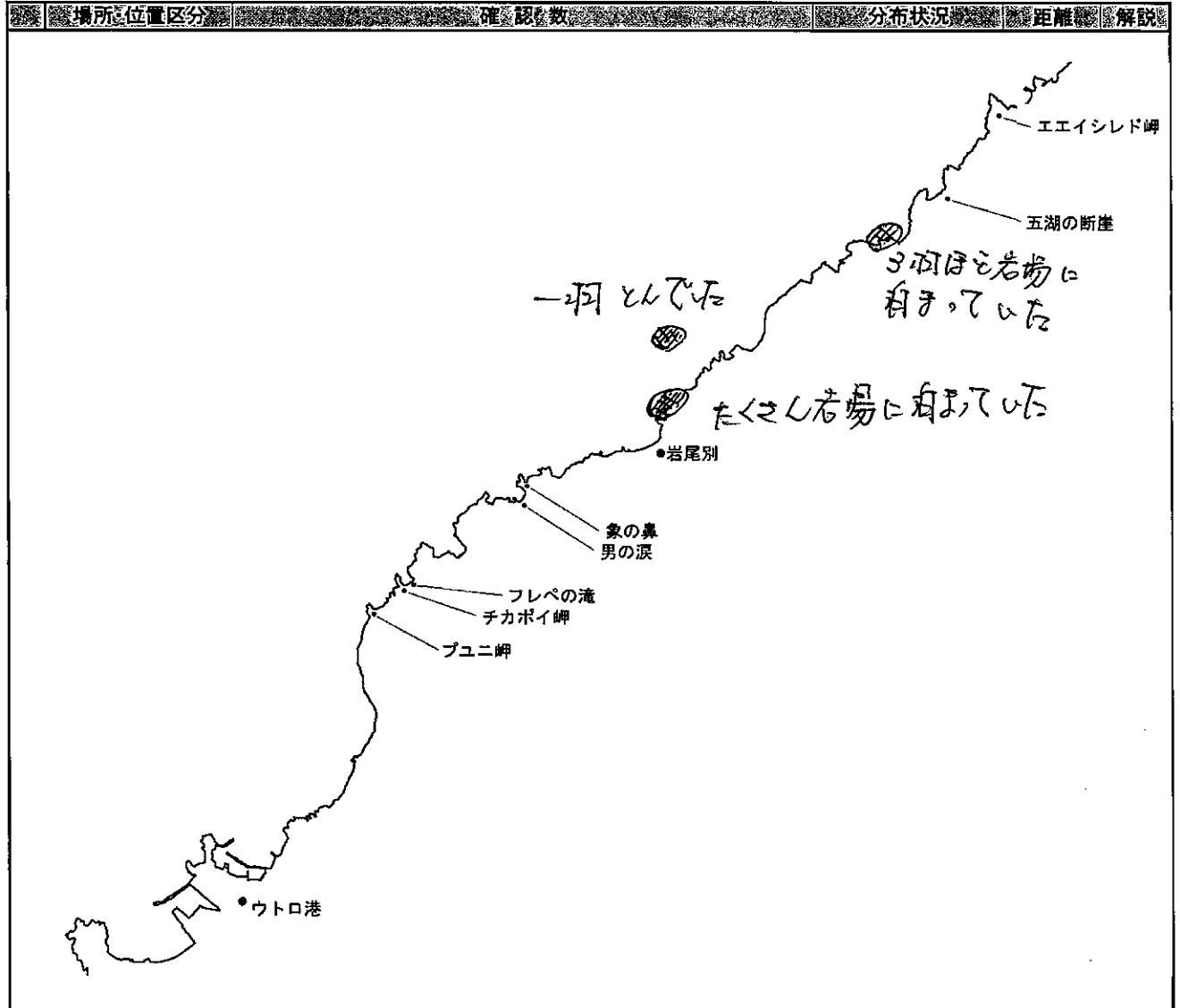
●その他の記録

SW 風 4 ~ 5 m/s

ウトロ海域 海域観察記録票

船名	おーろら	観察日	平成 28 年 6 月 22 日	
		航路	硫黄山・岬・ベアウォッチング・()	
記録者	堀 恵一	出航時間	08:07 ~	
		天気	くもり	波の高さ 0.5 m

●ケイマフリの記録



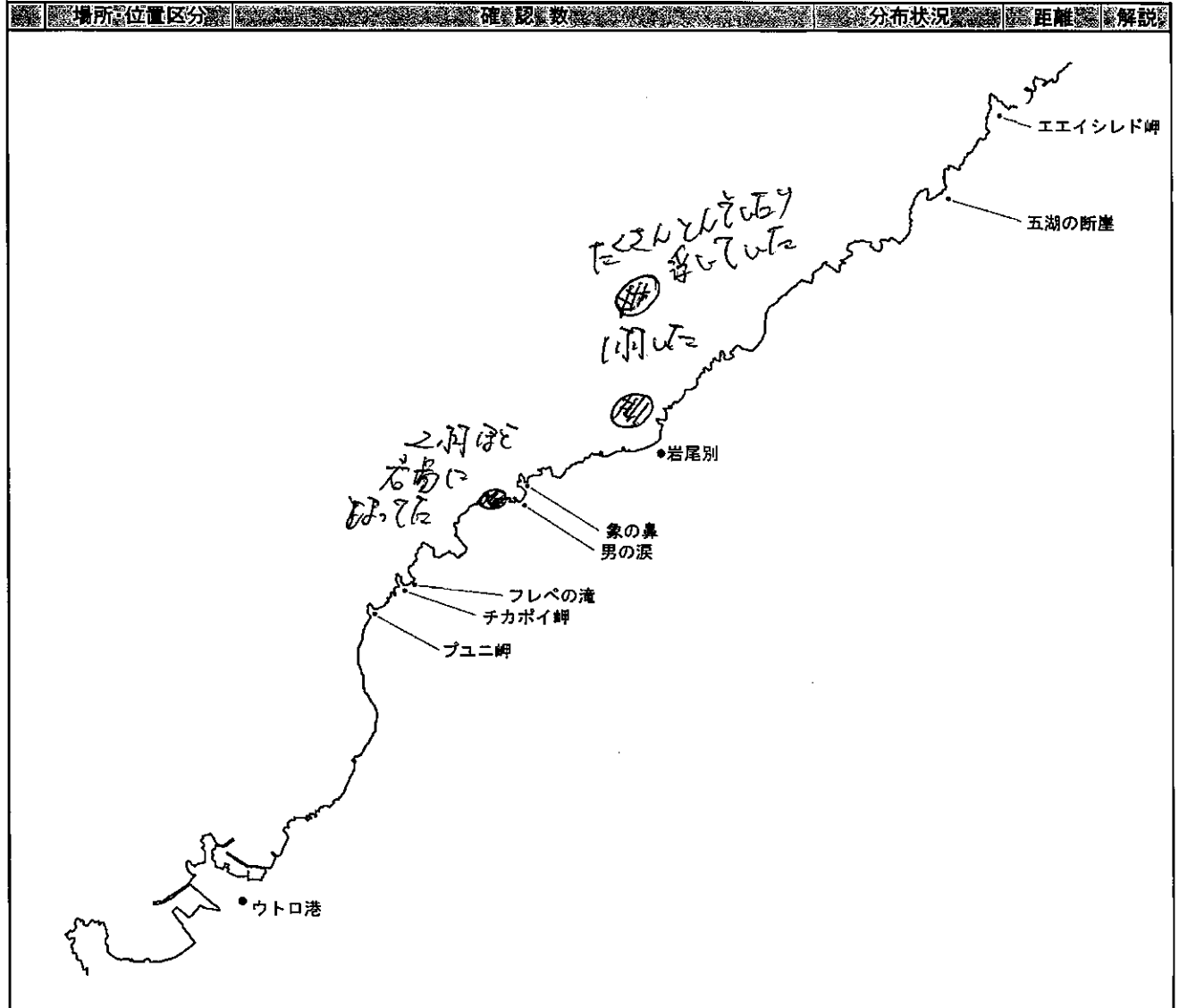
●その他の記録

南の風 20%
 南の風 20%
 南の風 20%

ウトロ海域 海域観察記録票

船名	おーろろ	観察日	平成 28 年 6 月 26 日	
		航路	硫黄山・岬・ベアウォッチング・(水船甲)	
記録者	堀 忠一	出航時間	12:52 ~	
		天候	晴れ	波の高さ 5~10 m

●ケイマフリの記録



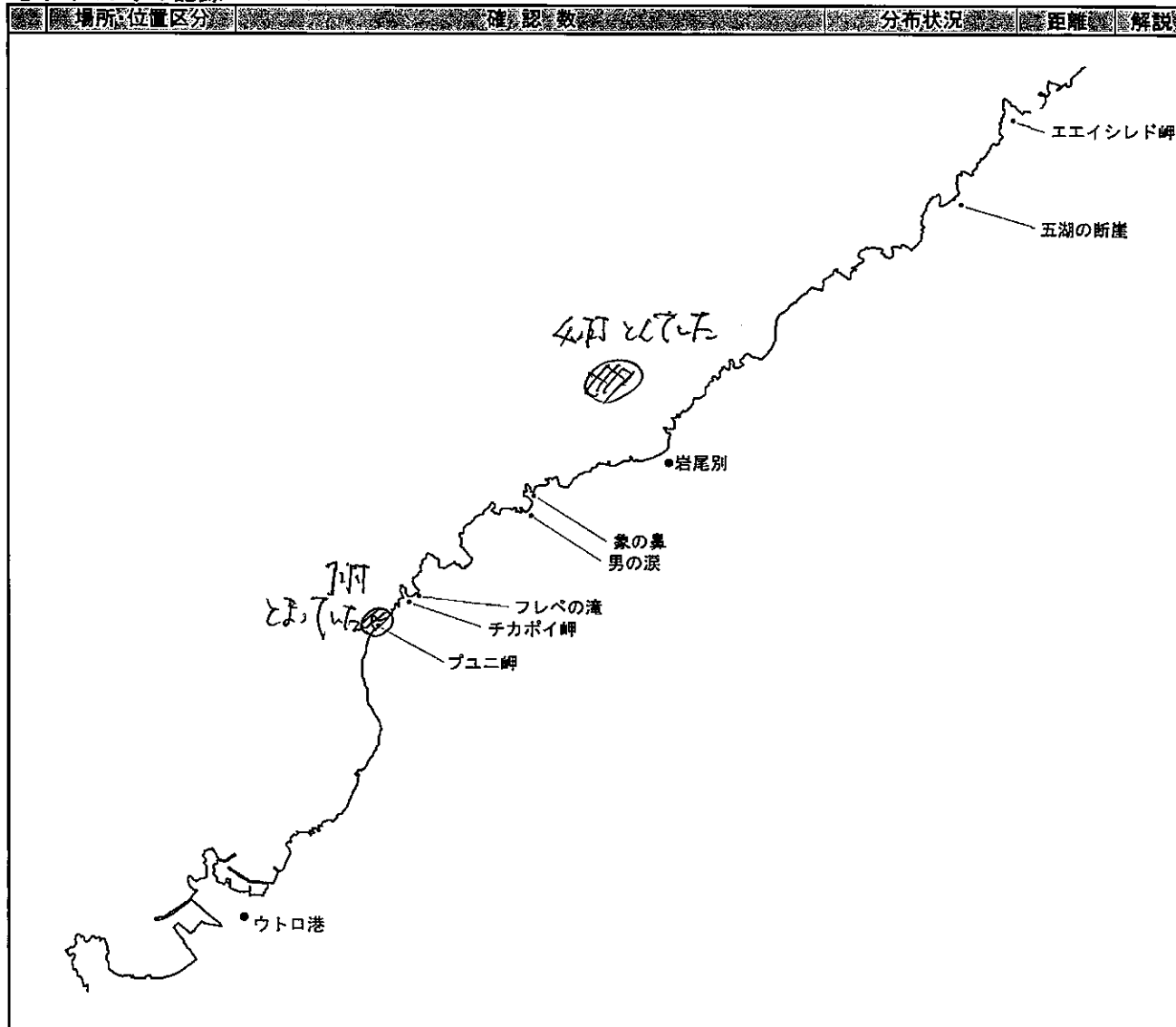
●その他の記録

西よりの風 2~8/5

ウトロ海域 海域観察記録票

船名	お-35	観察日	平成 28 年 6 月 27 日	
		航路	(硫黄山) ・ 岬 ・ ペアウオッチング ・ ()	
記録者	堀 忠一	出航時間	08:16 ~	
		天候	晴水	波の高さ 0.5 m

●ケイマフリの記録



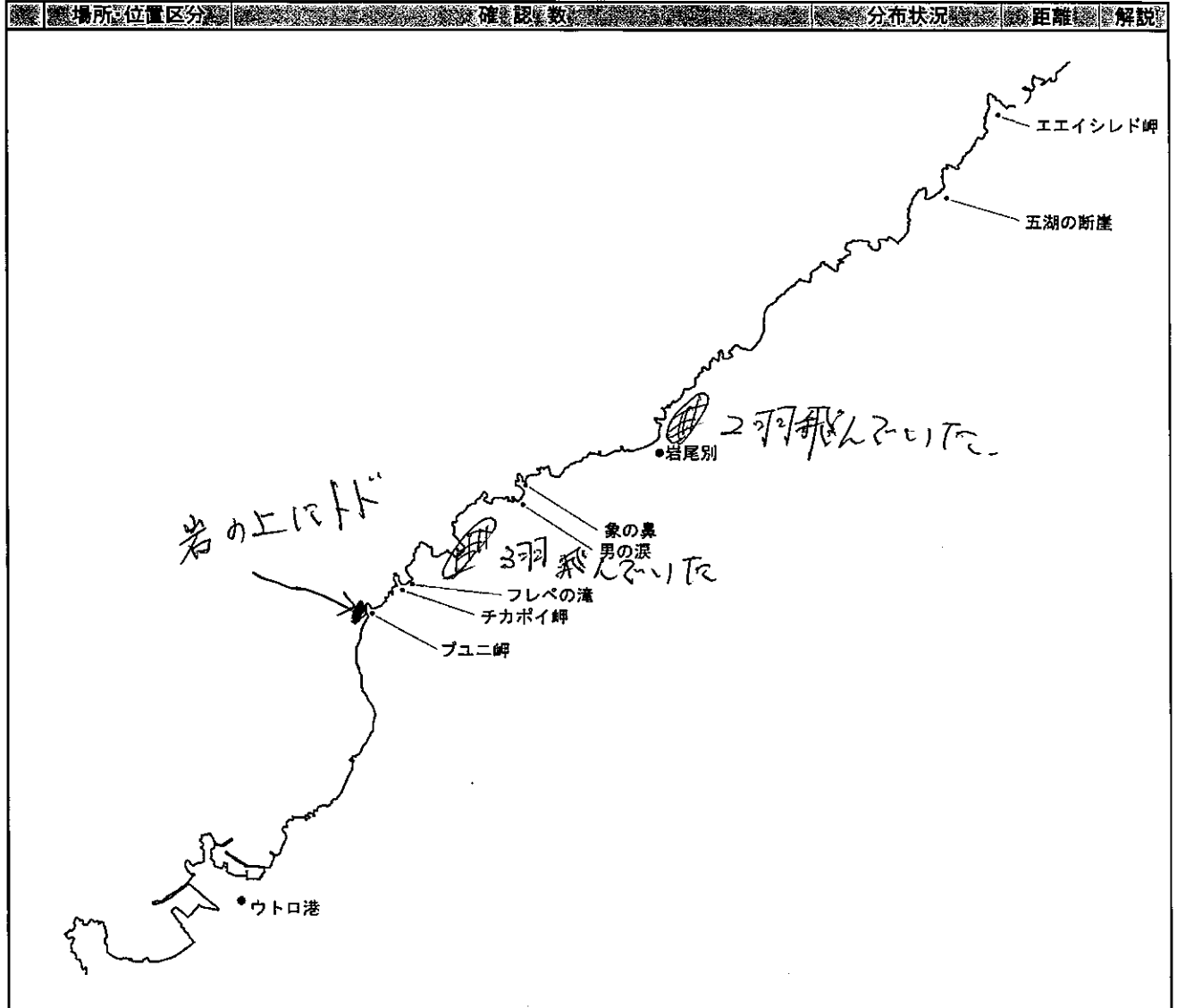
●その他の記録

南の風 2 m/s

ウトロ海域 海域観察記録票

船名	おーろら	観察日	平成 28 年 6 月 28 日	
		航路	硫黄山・(●)・ヘアウオッチング・()	
記録者	堀 恵一	出航時間	10:02 ~	
		天候	晴	波の高さ 0.3 m

●ケイマフリの記録



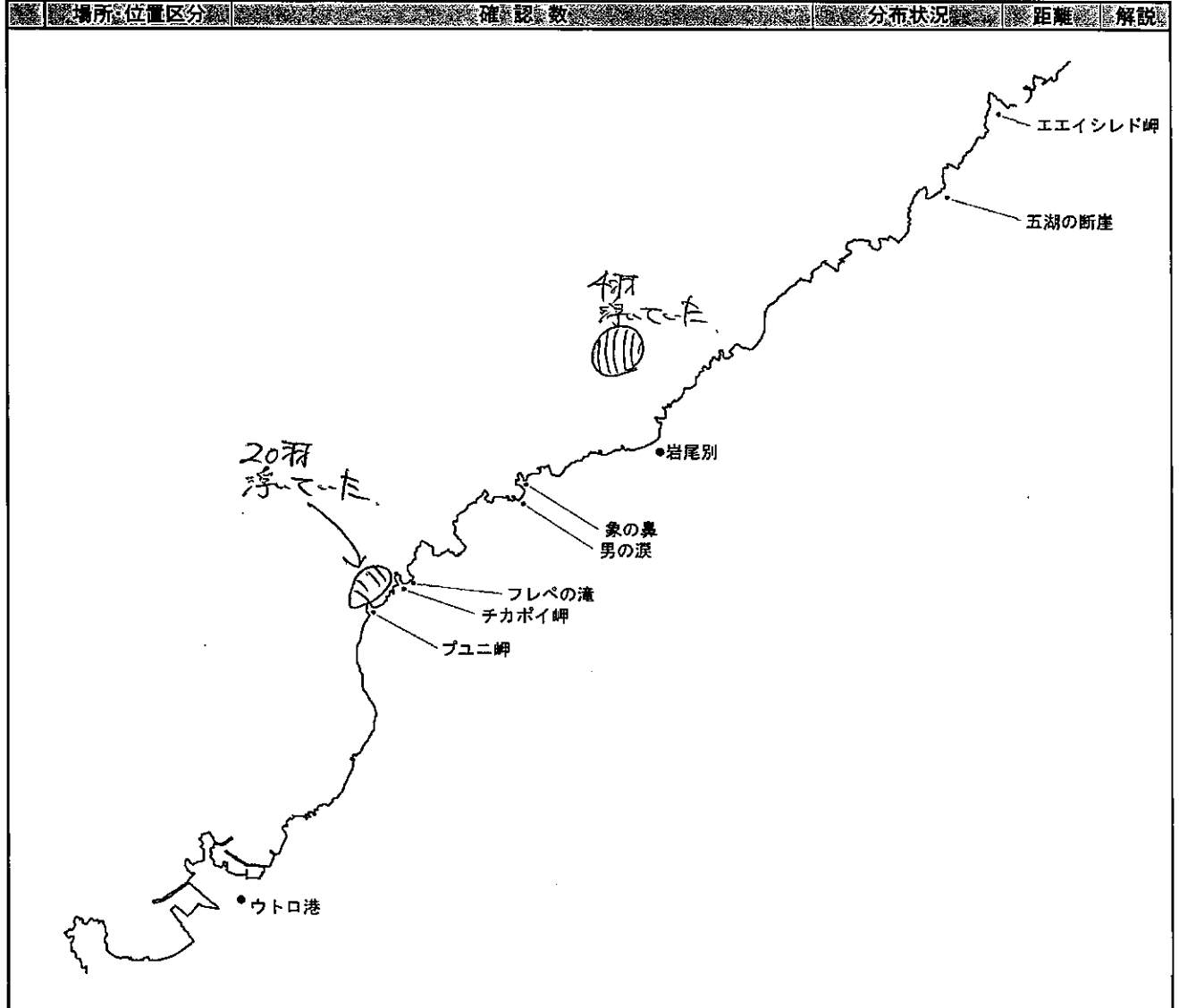
●その他の記録

・ D₅₀ 2~3m
 ・ フユニ岬付近 岩の上にとど 1頭

ウトロ海域 海域観察記録票

船名	お-33	観察日	平成 23 年 8 月 29 日	
		航路	硫黄山・岬・ベアウォッチング・()	
記録者	中村 忠義	出航時間	08:15 ~	
		天気	晴	波の高さ

●ケイマフリの記録



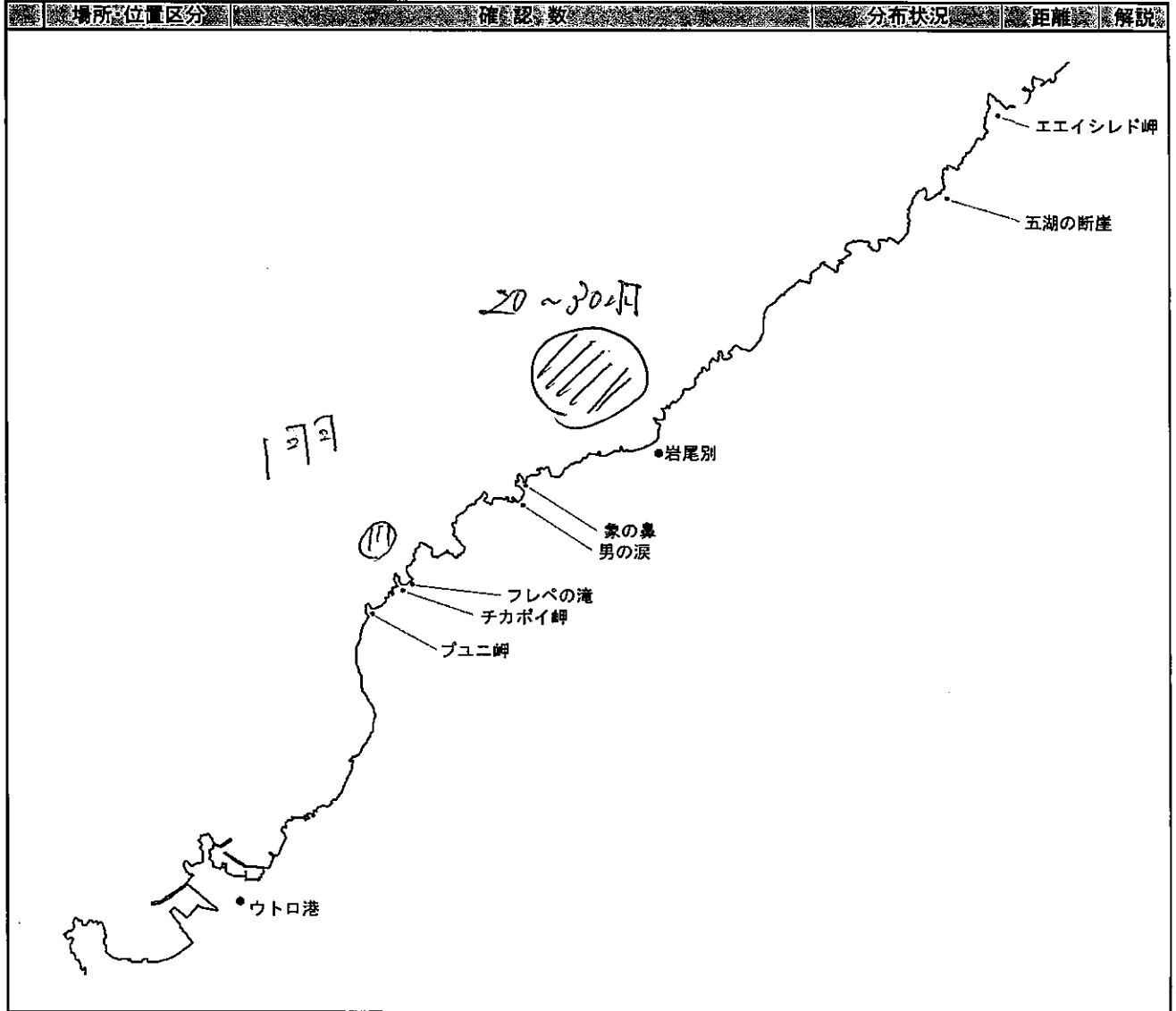
●その他の記録

南の風 4~5^m 分
 気温 23.5℃

ウトロ海域 海域観察記録票

船名	おーろ	観察日	平成 23 年 6 月 30 日	
		航路	硫黄山 岬・ベアウォッチング・()	
記録者	中村忠義	出航時間	10:00 ~	
		天候	曇	波の高さ 0.3 m

●ケイマフリの記録



●その他の記録

北東の風 6~7m/s

ウトロ海域観察記録

記録者：観光船おーろら号（道東観光開発株式会社）

平成 23 年 7 月観察分

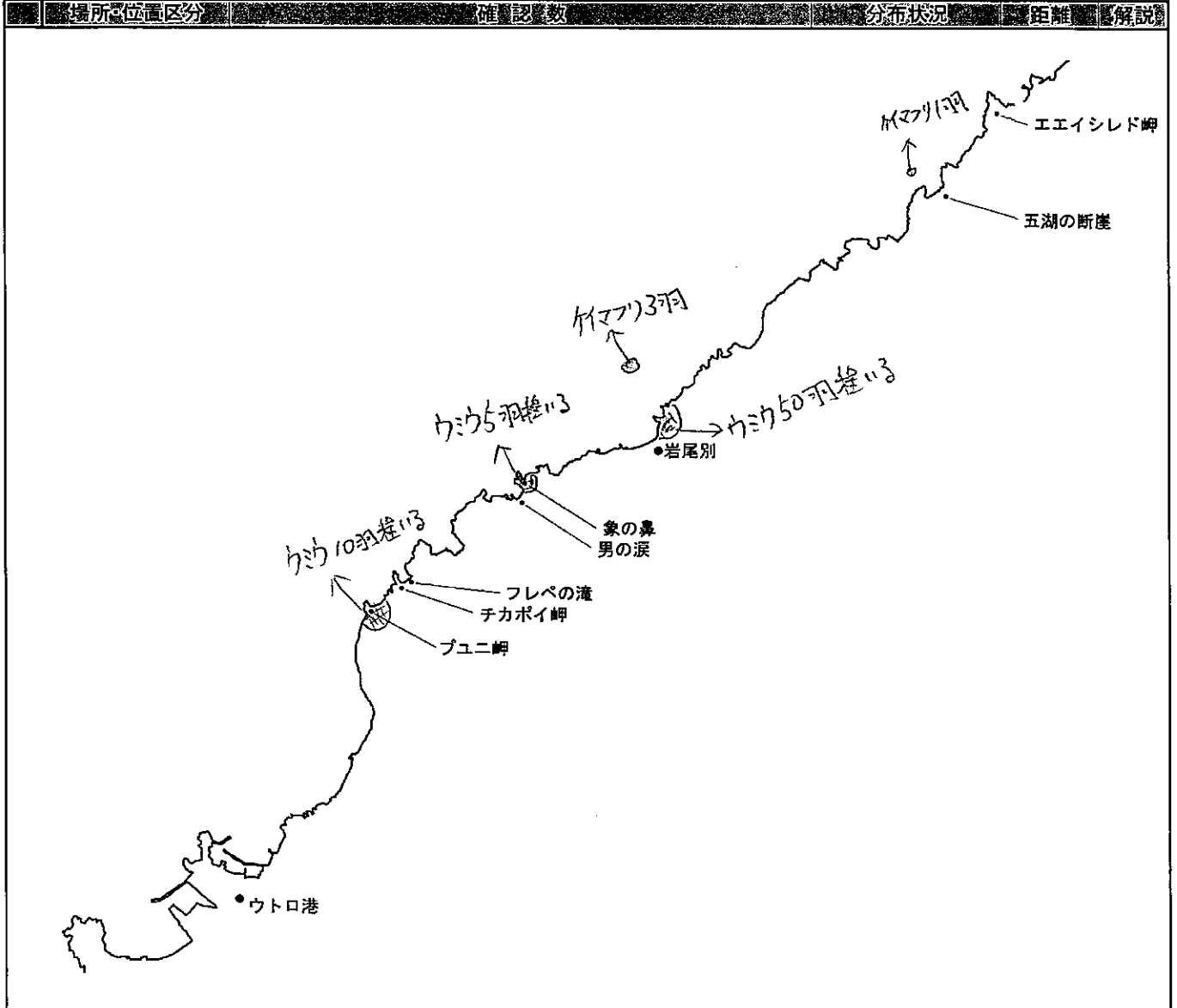
（おーろら 2 号）

ウトロ海域 海域観察記録票

②

船名	お-352	観察日	平成 23 年 7 月 12 日	
		航路	硫黄山・岬・ルシャ・その他()	
記録者	中系 龍元	出航時間	10:30	
		天候	曇	波の高度 0.2 m

●ケイマフリの記録



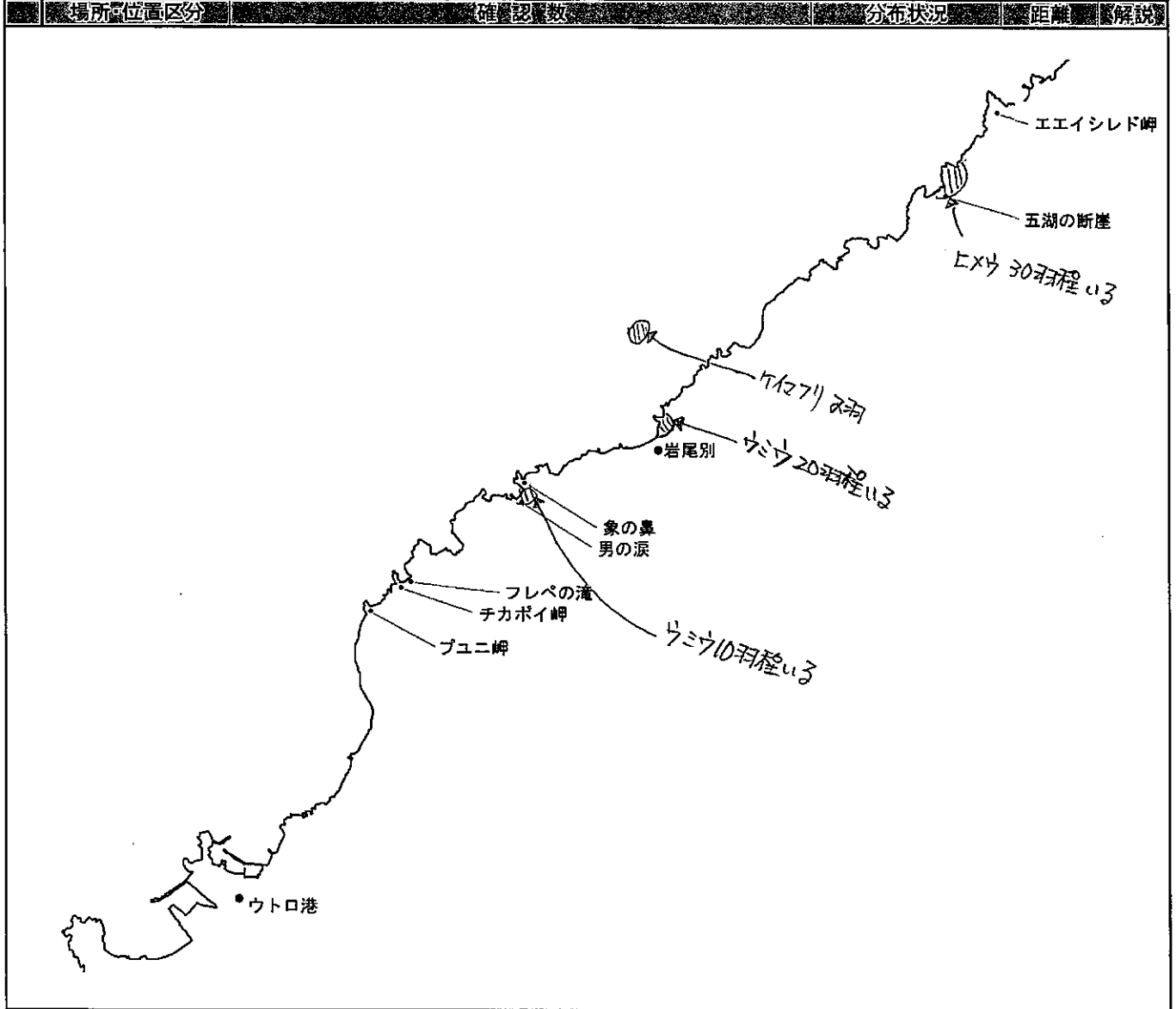
●その他の記録

ウトロ海域 海域観察記録票

②

船名	お-342	観察日	平成 23 年 7 月 11 日	
		航路	硫黄山・(岬)・ルシャ・その他()	
記録者	濱谷 慎太郎	出航時間	10:00	
		天気	晴れ	波の高さ 0.3 m

●ケイマフリの記録



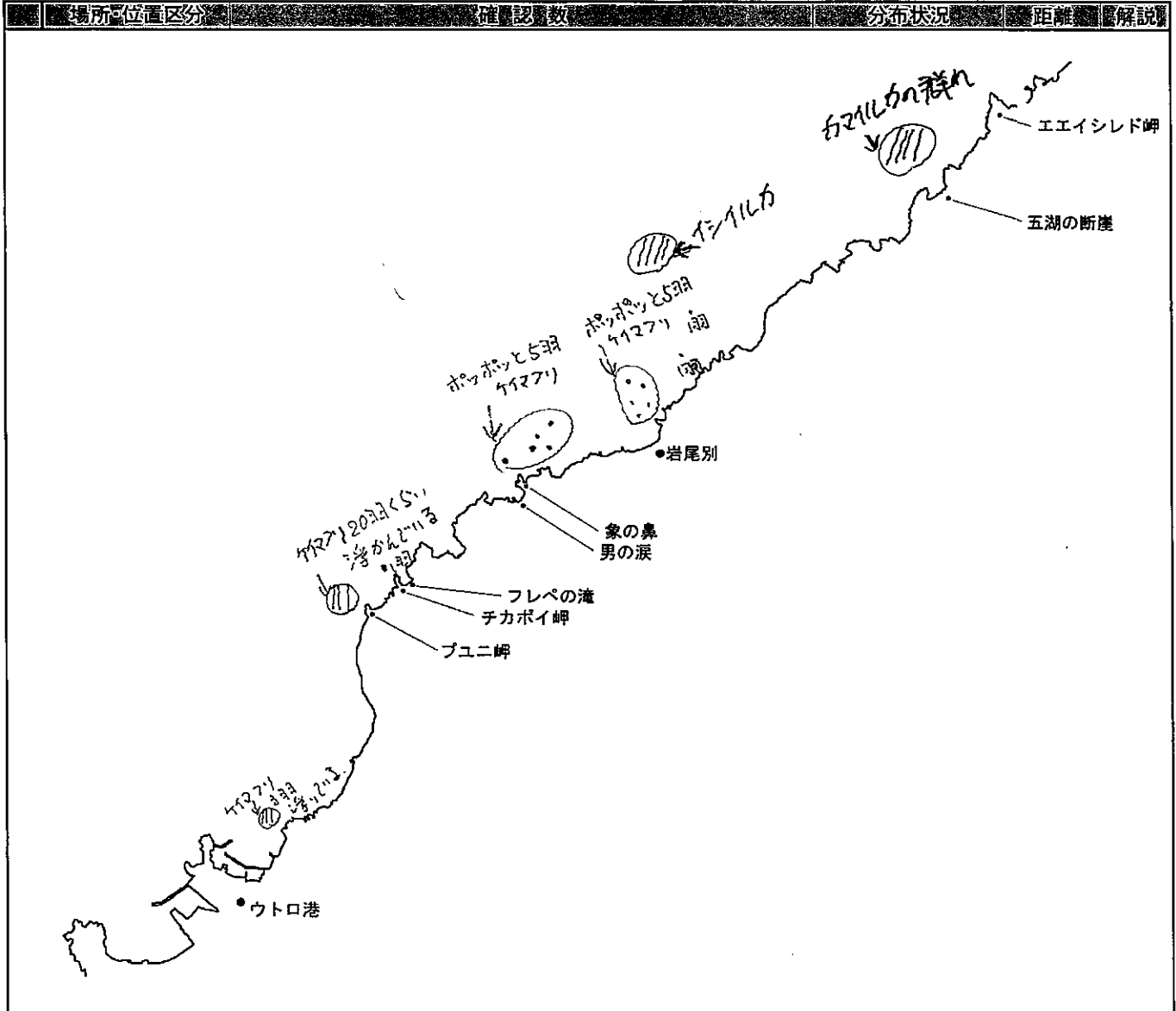
●その他の記録

ウトロ海域 海域観察記録票

②

船名	お-352	観察日	平成 23 年 7 月 14 日
		航路	硫黄山・岬・ルシャ・その他()
記録者	平野 和義	出航時間	10:30
		天気	雨 波の高さ 0.5~1.0 m

●ケイマフリの記録



●その他の記録

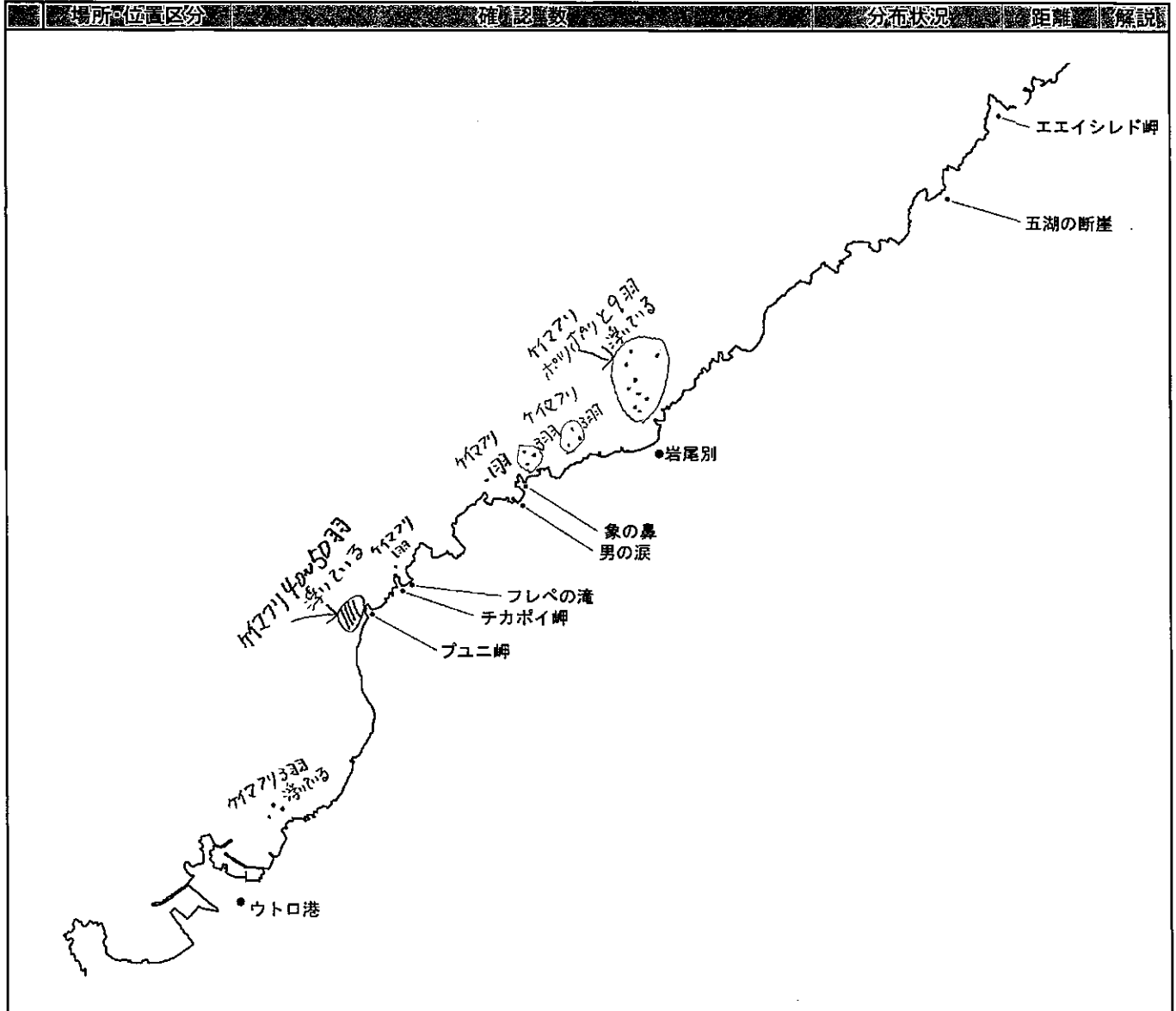
NEの風 4~5m.

ウトロ海域 海域観察記録票

②

船名	お-ろろ2	観察日	平成 23 年 7 月 15 日	
		航路	硫黄山・岬・ルシャ・その他()	
記録者	平野 和義	出航時間	14:30	
		天候	くもり	波の高さ 1.0~1.2 m

●ケイマフリの記録



●その他の記録

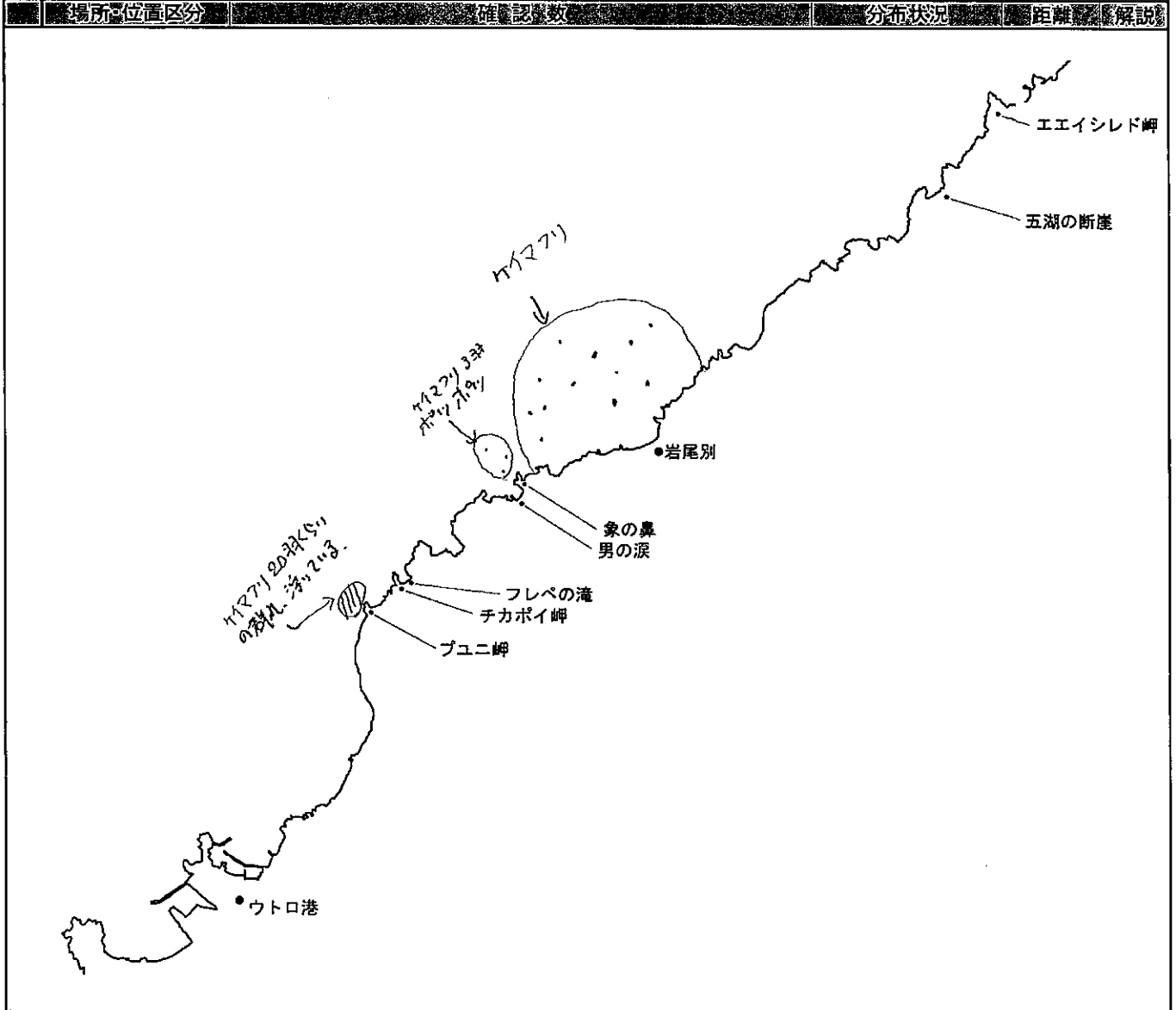
NNEの風4~5

ウトロ海域 海域観察記録票

②

船名	おろら2	観察日	平成 23 年 7 月 16 日	
		航路	硫黄山・岬・ルシャ・その他()	
記録者	平野 和義	出航時間	10:30	
		天候	くもり	波の高さ 0.3~0.5 m

●ケイマフリの記録



●その他の記録

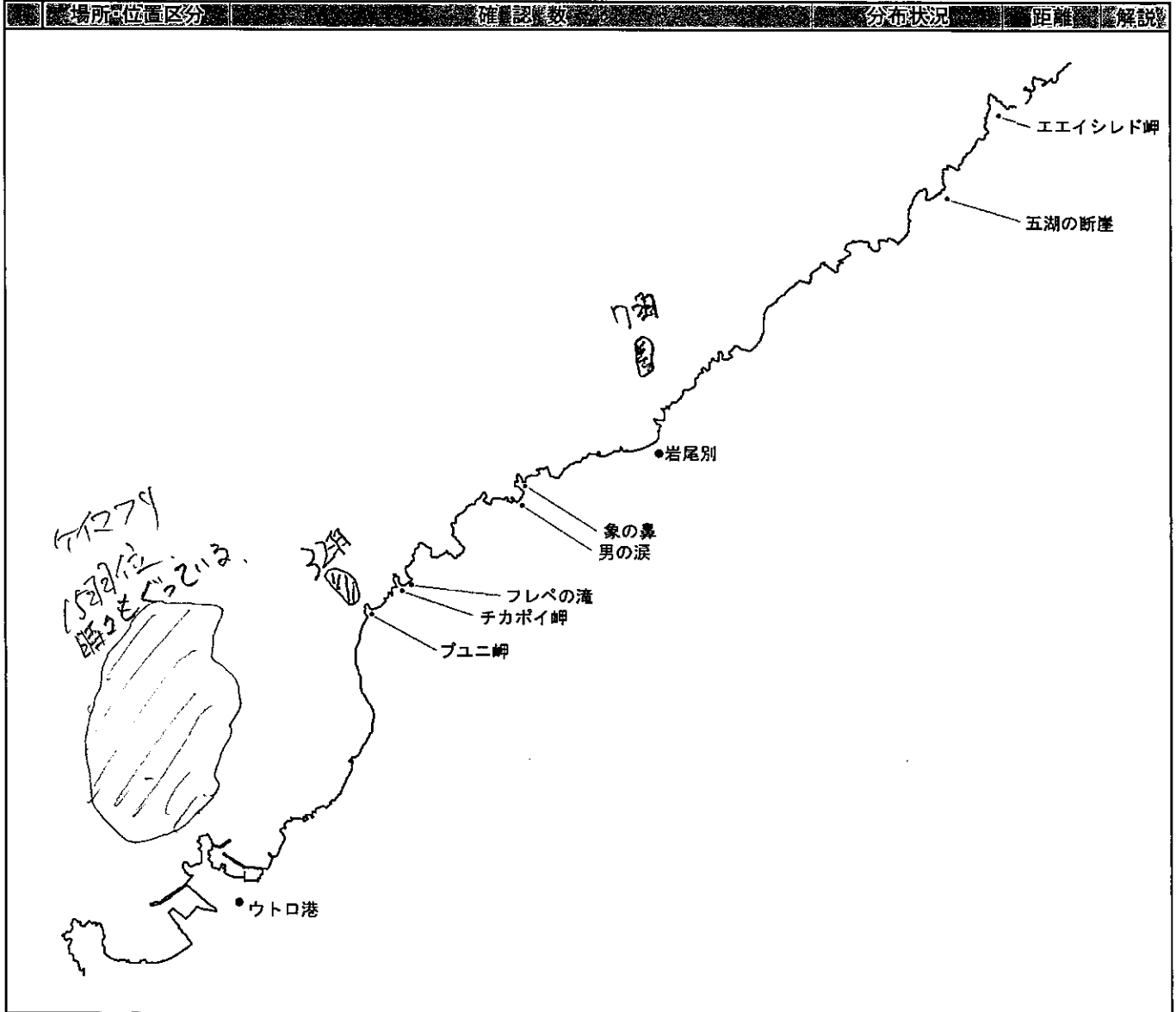
Wよりの風 2~3m.

ウトロ海域 海域観察記録票

②

船名	おー352	観察日	平成 23 年 7 月 17 日	
		航路	硫黄山・岬・ルシャ・その他()	
記録者	中浜元	出航時間	16:30	
		天候	雨、雲	波の高さ 0 m

●ケイマフリの記録



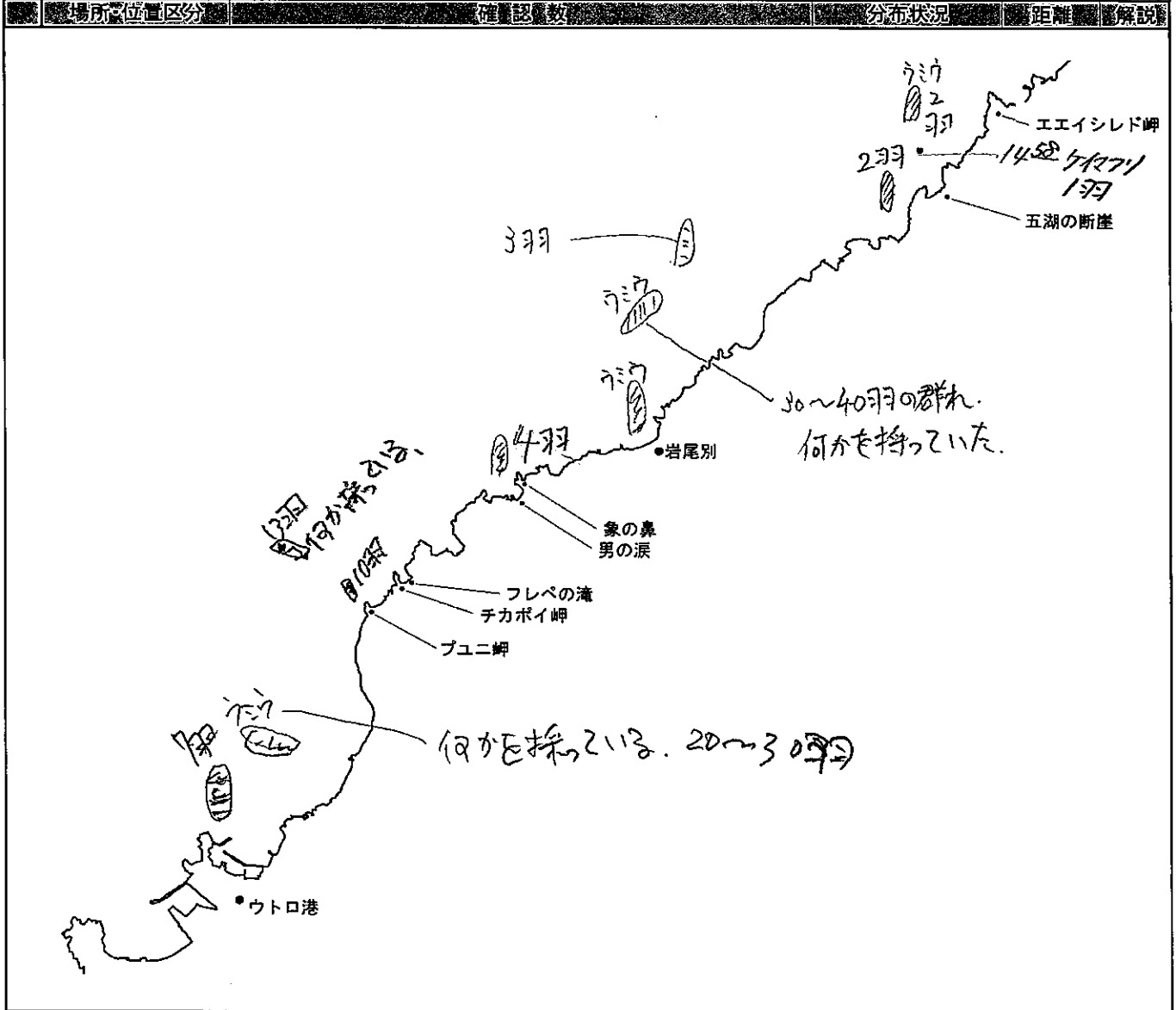
●その他の記録

ウトロ海域 海域観察記録票

②

船名	お-35②	観察日	平成 23 年 7 月 18 日	
		航路	(硫黄山)・岬・ルシャ・その他()	
記録者	山村 伸也	出航時間	10:30	
		天候	くもり時々晴	波の高さ 平穏 m

●ケイマフリの記録



●その他の記録

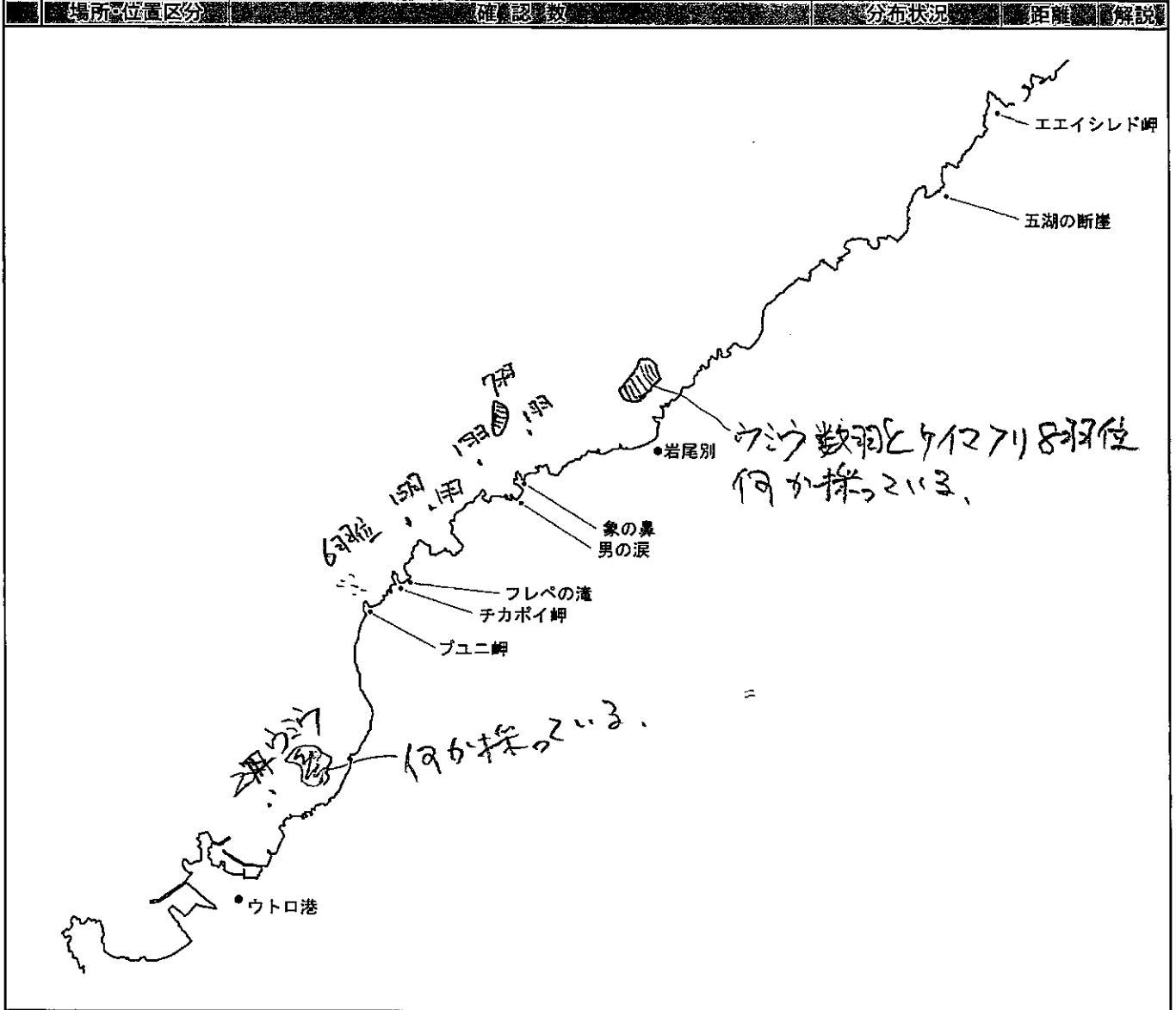
Blank area for additional records.

ウトロ海域 海域観察記録票

②

船名	かー352	観察日	平成 23 年 7 月 19 日	
		航路	硫黄山・岬・ルシャ・その他(水島岬)	
記録者	七崎 淳二	出航時間	12:30	
		天候	雲	波の高さ 1.5 m

●ケイマフリの記録



●その他の記録

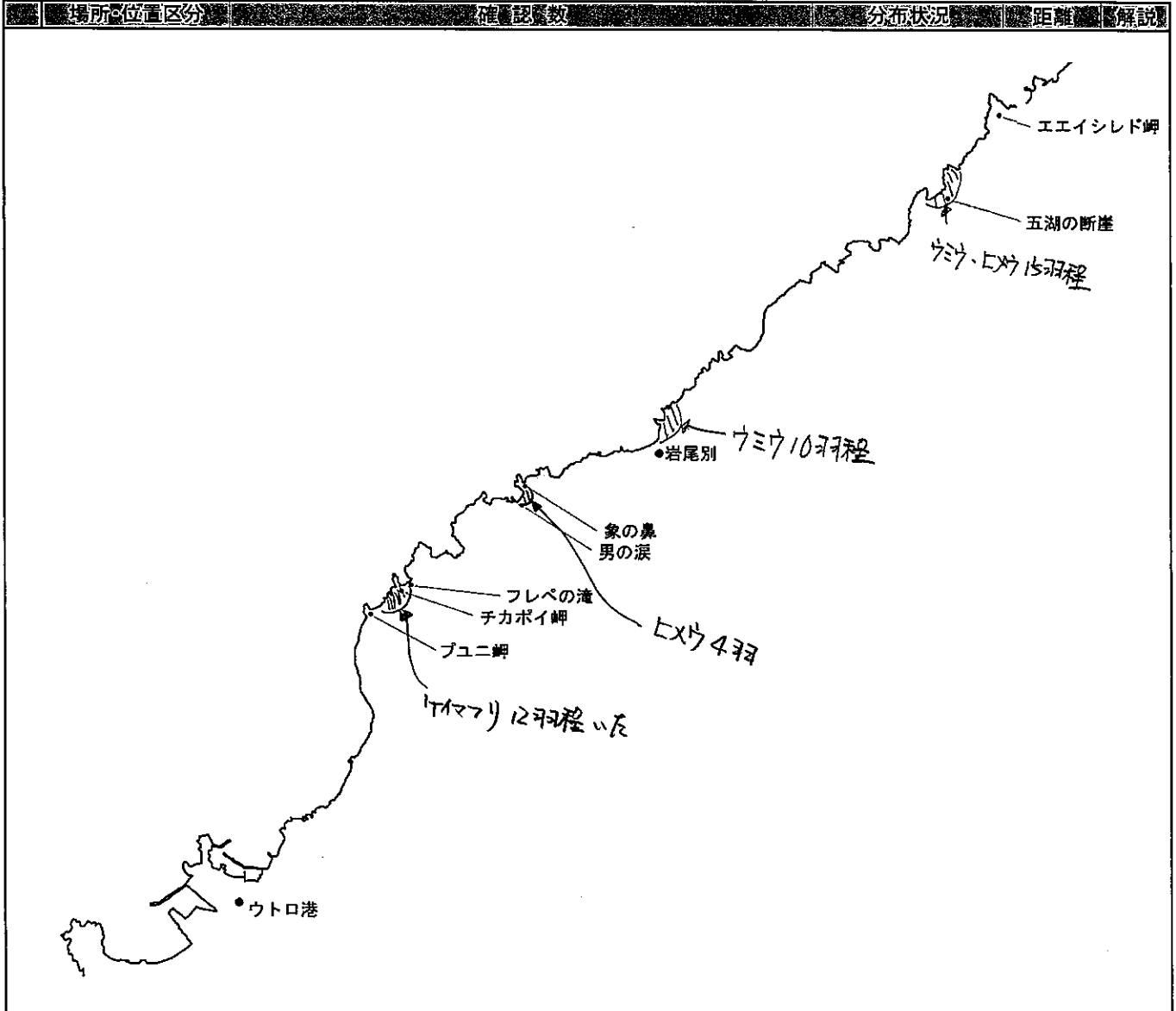
・エリカモメの群れを見た,
 ・NEの風 10m/s
 ・見た事のない鳥を1羽見た 近く飛んでいた。

ウトロ海域 海域観察記録票

②

船名	お-34②	観察日	平成 27年 7月 20日	
		航路	硫黄山・岬・ルシャ・その他()	
記録者	濱谷 慎太郎	出航時間	14:30	
		天候	晴	波の高さ

●ケイマフリの記録



●その他の記録

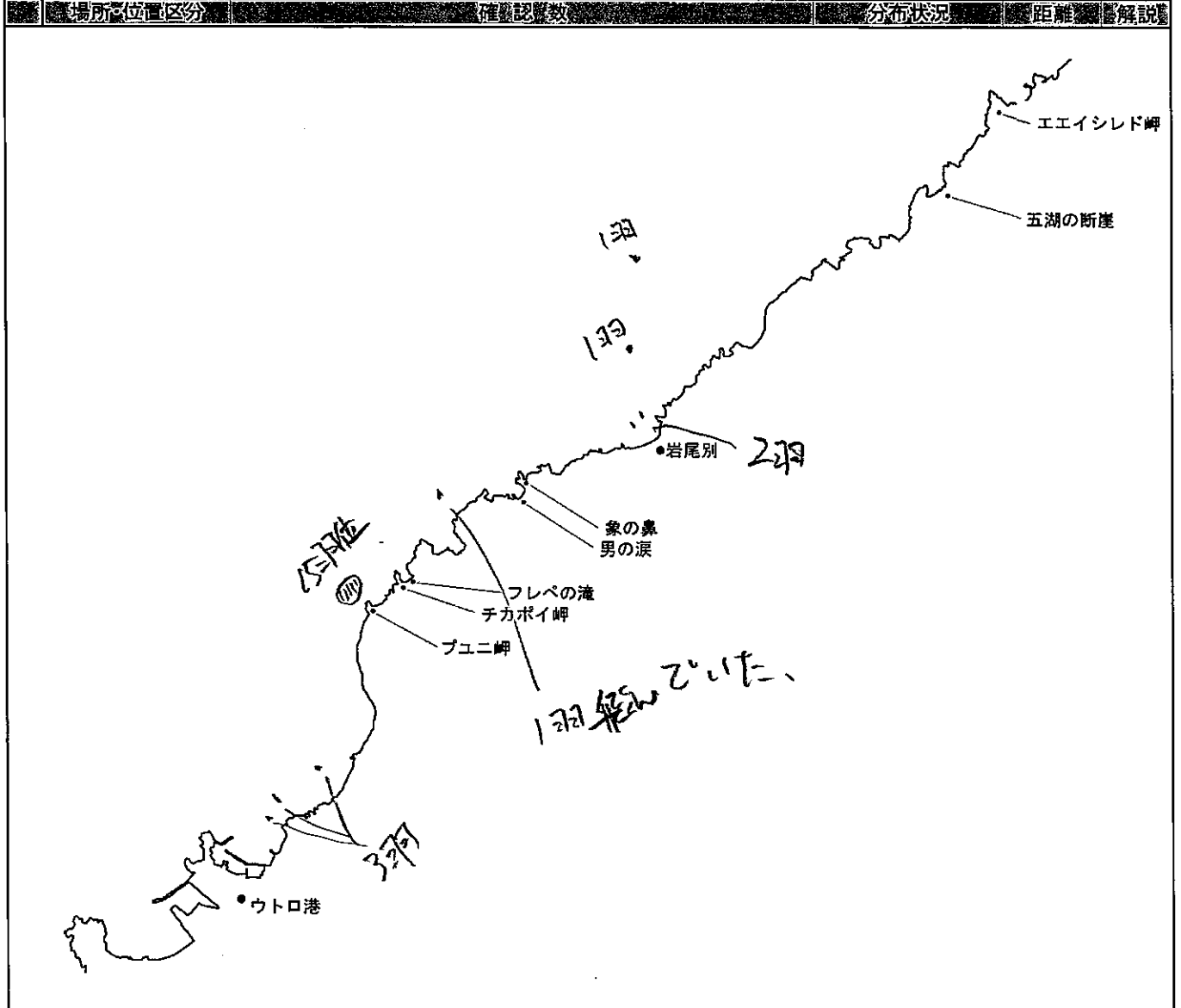
NE 10 m/s 風

ウトロ海域 海域観察記録票

②

船名	お-352	観察日	平成 23 年 7 月 2 日	
		航路	硫黄山・岬・ルシャ・その他()	
記録者	七崎 孝二	出航時間	16:30	
		天候	曇	波の高さ 1.5 m

●ケイマフリの記録



●その他の記録

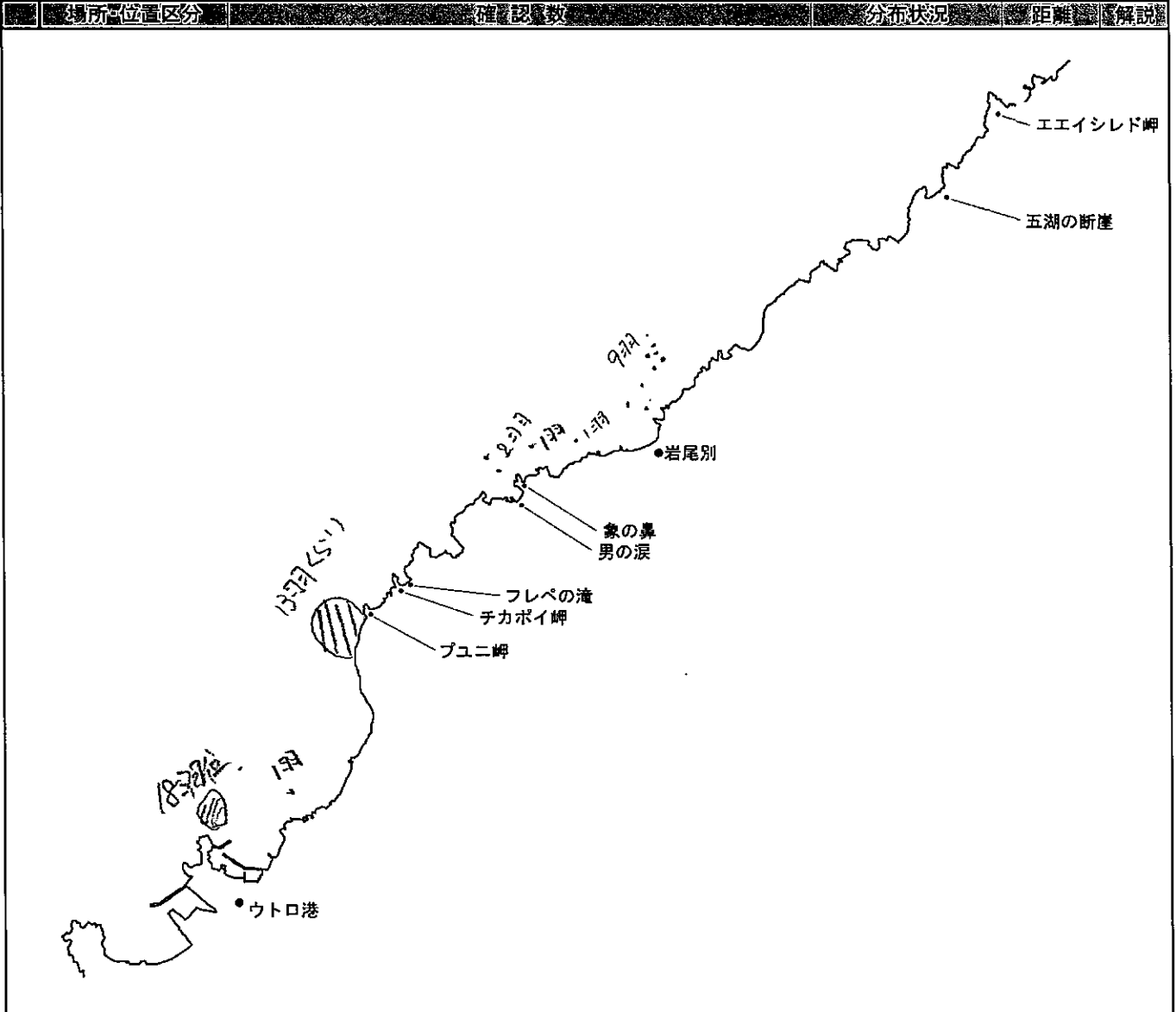
・NEの風 10m/s
 ・寒い日だ。気温 14℃
 ・さざ波有り。

ウトロ海域 海域観察記録票

②

船名	ホ-ロラ2	観察日	平成 28 年 7 月 31 日	
		航路	硫黄山・岬・ルシャ・その他()	
記録者	平野 和義	出航時間	12:30	
		天候	くもり	波の高さ 2.5 m

●ケイマフリの記録



●その他の記録

Eの風 7~8m.