

## 利用者マップ（仮称）の作成方針（案）

### （１）作成目的

知床国立公園の利用者（ガイドや関係事業者を含む）に対し、中央部地区の利用適正化にあたり実施にうつした対策の周知や利用適正化の趣旨・目的、検討中の利用ルール、地域の現況等を広報・周知するためのマップ（パンフレット）を作成し、対策の効率的実施に資する。

### （２）作成地域

知床五湖地域

羅臼湖地域

知床連山地域

### （３）情報の内容

#### 既存のマップ（別添１参照）

主に中央部地区に係る既存の配布・販売マップ（知床で比較的容易に手に入るもの）を対象としてリストアップした。

#### 全体的に

- ・ 地形図（大縮尺の地形図又はそれに準ずるもの）を使用したマップは少ない。ほとんどのマップはイメージ図（小縮尺の地形図又はそれに順ずるものも含む）を使用。
- ・ 普及啓発向けのガイドマップ・ガイドブックでは、自然解説、自然の仕組み・機能の解説をしているものがあるが、利用のマナーに関する詳細な情報は少ない。
- ・ 自然解説に関しては、知床財団作成のマップが種類も豊富で充実。
- ・ 知床財団作成のマップは、ヒグマに関する注意事項が充実。
- ・ 具体的な場所ごとの詳細な利用のガイドラインでは、新谷暁生氏作成の「知床半島カヤック水路誌」が最も充実。（注：中央部地区ではありませんが）
- ・ 環境省のチラシは、現地で使える地図を使用していない。
- ・ 国立公園に関する解説は、ほとんどない。
- ・ 具体的な服装・装備に関する情報はほとんどない。

#### 利用者マップ作成予定地域の既存マップについて

- ・ 「作成地域」を対象としたマップは５つ。うち３つは知床連山を対象とする。
- ・ 知床連山及び羅臼湖はルート案内が中心で、登山・トレッキング客向け。
- ・ 知床五湖は、自然解説が豊富。
- ・ 知床財団作成の「知床連山」及び「硫黄山」並びに羅臼町作成の「羅臼湖」は地形図を使用しており、実際に地図として使える。
- ・ 羅臼町作成の「羅臼湖」マップは、危険箇所を地図上に明記。
- ・ どのマップもコースタイムを明記。

## 作成するマップに求めるもの。

主たるものは、当該地域を利用する上で「役に立つもの」・「利用上の注意点」とした。

### 地図情報を豊富にする。

- ・ コンパスとあわせて使える地図
- ・ 危険箇所の明示
- ・ 場所ごとの利用に関する詳細なマナー・ガイドラインの記載  
大縮尺の地形図にして現地で使える地図にする。  
危険箇所や迷いやすい場所、場所ごとの主なガイドラインを地形図上に明記。

### 幅広い利用者への配布

- ・ 携帯性
- ・ 幅広い利用者への配布  
小さく折りたためる地図は持ち運びに便利。  
幅広い利用者への配布を考え、登山客・トレッキング客が購入して使用する高価なものとはしない。今回その場を訪れない人にも配布し、次回知床に来る際の参考となるマップとする。（後述の服装等についても参考にしてもらう。）  
自然解説については、サイズの関係で最小限とする。  
A4両面であればコストも安く、一般利用者が自宅のプリンターで打ち出すことも可能。「情報量が限られる」+「字が小さくなる」ためA3版が妥当か？

### 安全な公園利用

- ・ 具体的な服装・装備
- ・ 危険への対処  
当該地域を訪れる際に必要な装備や服装について具体的に記載。一般の登山・トレッキング装備に加え、当該地域で特に必要となるもの（クマスプレー、クマ鈴、長靴、軽アイゼン等）を記載。  
当該地域の危険（ヒグマ、エキノコックス、落石、木道の破損箇所・・・）への対処法を記載。

### 公園利用の魅力とあり方

- ・ 国立公園をはじめとする各種法制度の周知
- ・ 知床の魅力  
当該地域の法制度（国立公園、鳥獣保護区、森林生態系保護地域等）について、簡単に記載。  
利用適正化を図る趣旨を簡単に記載。

## 作成するマップのイメージ

別添2参照

（４）将来的には、自然情報も加えた詳細な利用者マップを作成したい。

既存のガイドマップ(ガイドマップ)	作成者	ガイドの対象											対象者			地図				利用ガイドライン			解説		サイズ ページ数:表紙込 (折りたたんだサイズ 縦×横)	備考						
		知床五湖	フレベの滝	知床連山	羅臼湖	道路沿い観光	半島全体	観光船	その他	高山植物	樹木	野生動物	森林生態系保護地域	国立公園	登山・トレッキング	一般観光客	普及啓発	地形図(縮尺大)	簡易地形図(縮尺大)	イメージ図	道路マップ	アクセスマップ	詳しいマナー	簡単なマナー			危険箇所の明示	危険(クマ等)への対処	具体的な服装・装備	自然解説	自然の仕組み・機能解説	法令解説
1 知床観察ガイド(森林生態系保護地域)	林野庁																														A5版冊子32ページ	
2 知床森林生態系保護地域 羅臼岳・硫黄山	林野庁																														A3両面(14×7.5cm)	
3 知床森林生態系保護地域	北海道森林管理局																														21.5×42cm両面(21.5×10.5cm)	
4 知床の自然	北海道森林管理局																														A5版冊子48ページ	子供向け
5 知床半島	知床森林センター																														A5版冊子30ページ	自然観察教育林
6 高山植物を守るために	北海道																														A4両面(三つ折21×10cm)	
7 知床 神が造りし日本最後の秘境をいく	斜里町																														B4両面(13×7cm)	
8 ガイドマップNo.1 知床連山	知床財団																														A3両面(15×8.5cm)	
9 ガイドマップNo.2 知床五湖	知床財団																														B3両面(10.5×18cm)	
10 ガイドマップNo.3 フレベの滝	知床財団																														B3両面(15.5×9cm)	
11 ガイドマップNo.4 羅臼岳の高山植物	知床財団																														B3両面(13×9cm)	
12 ガイドマップNo.5 インフォメーション&ガイドマップ	知床財団																														42×55cm(21×11cm)	
13 ガイドマップNo.6 硫黄山	知床財団																														A3両面(15×8.5cm)	
14 ワイルドライフシリーズNo.1 オジロワシとオオワシ	知床財団																														B4両面(三つ折25.5×12cm)	
15 ワイルドライフシリーズNo.2 エゾシカ	知床財団																														B4両面(三つ折25.5×12cm)	
16 ワイルドライフシリーズNo.3 エゾヒグマ	知床財団																														21×41cm(21×10.5cm)	
17 ワイルドライフシリーズNo.4 ゴマフアザラシ	知床財団																														21×41cm(21×10.5cm)	
18 ワイルドライフシリーズNo.5 フィールドサイン大型哺乳類	知床財団																														21×41cm(21×10.5cm)	
19 ワイルドライフシリーズNo.6 動物たちの森作り	知床財団																														21×41cm(21×10.5cm)	
20 ワイルドライフシリーズNo.7 キタキツネ	知床財団																														21×41cm(21×10.5cm)	危険:エキノコックス
21 ワイルドライフシリーズNo.8 フィールドサイン2中小哺乳類	知床財団																														21×41cm(21×10.5cm)	
22 ガイドブックNo.1 フレベの滝	知床財団																														18×10.5cm16ページ	
23 斜里町立知床博物館	知床博物館																														A4両面(三つ折21×10cm)	博物館の案内
24 羅臼湖歩道トレッキングマップ	羅臼町																														A3	25の裏面
25 「北の国から」相泊トレッキングマップ	羅臼町																														A3	24の裏面
26 知床観光船	道東観光開発(株)																														A4両面(三つ折21×10cm)	オーロラ号の案内
27 知床半島カヤック水路誌	新谷暁生																														B6版冊子16ページ	シーカヤック
28 パークガイド 知床国立公園	環境省																														B5版冊子52ページ	英語版あり
29 環境省チラシ 知床五湖に新しい展望台と木道がオープン	環境省																														A4両面	
30 環境省チラシ 知床五湖を快適に利用するために	環境省																														A4両面	
31 環境省チラシ 知床連山を縦走される方へ	環境省																														A4両面	
32 環境省チラシ 羅臼湖を訪れる皆様へ	環境省																														A4両面	
33 環境省チラシ マイカー規制について	環境省																														A4両面	
34 環境省 先端部地区立ち入り自粛要請パンフレット	環境省																														A4両面(三つ折21×10cm)	詳細版もあり

「」は記述があるもの。「」は具体的な記述があるもの。

# 中央部地区に係る主な既存のマップ


No. 4



No. 7



No. 8



No. 9




No. 10




No. 11



No. 12



No. 14




No. 15







No, 16




No, 17




No, 18



No, 19



No, 22



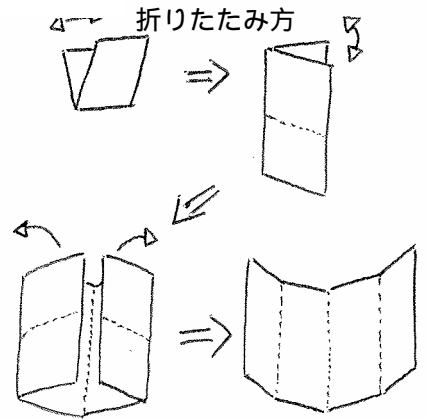
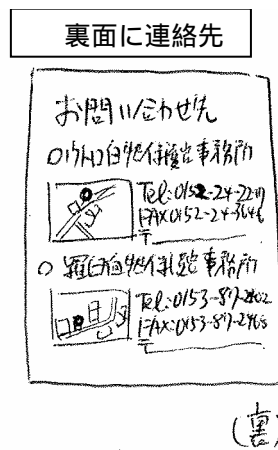

No, 28



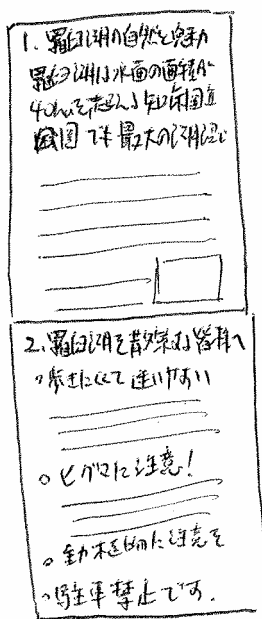
No, 24



利用者マップ (仮称) のイメージ案

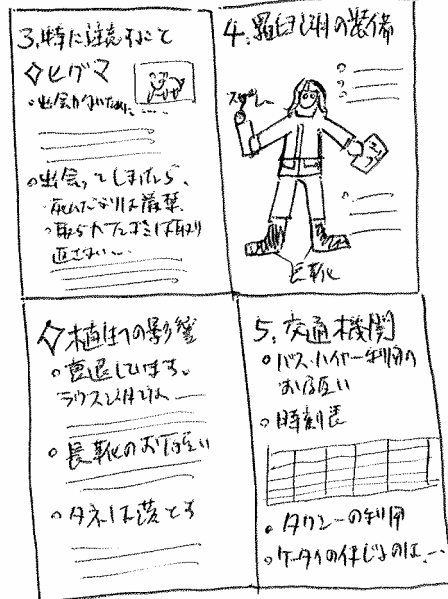


羅臼湖の自然と魅力の紹介等



特に注意することと対処方法等

服装・装備



散策の際の主な注意事項

アクセス方法  
・時刻表等

利用に関する記述や危険箇所等を地形図上に明記。

