

## 河川別河川工作物設置数

(平成17年11月末現在)

対象河川	河川工作物設置者							魚道		複断面		備 考
	森林 管理局	北海道 開発局	北海道	斜里町	羅臼町	協会	計	森局	道	森局	道	
ルシャ川			3			1	4				3	17年度評価実施済み
ポンプタ川	7						7					
イワウベツ川	13	7		4		3	27	2				17年度評価実施済み
ホロベツ川		5					5					
アイドマ川	2						2					18年度対象
オシロイ川	1						1					18年度対象
モセカルベツ川	6		6				12				6	17年度評価実施済み
オッカバケ川	2		1				3				1	17年度評価実施済み
知徒来川	10						10					18年度対象
羅臼川			(18)				(18)		(5)			18年度対象
	11		3		2		16					
ジョウシ川			1				1					18年度対象
ケンネベツ川			8				8					17年度評価実施済み
チエンベツ川			2				2					18年度対象
サシルイ川			2				2		2			17年度評価実施済み
合 計	52	12	(18) 26	4	2	4	(18) 100	2	(5) 2	0	10	

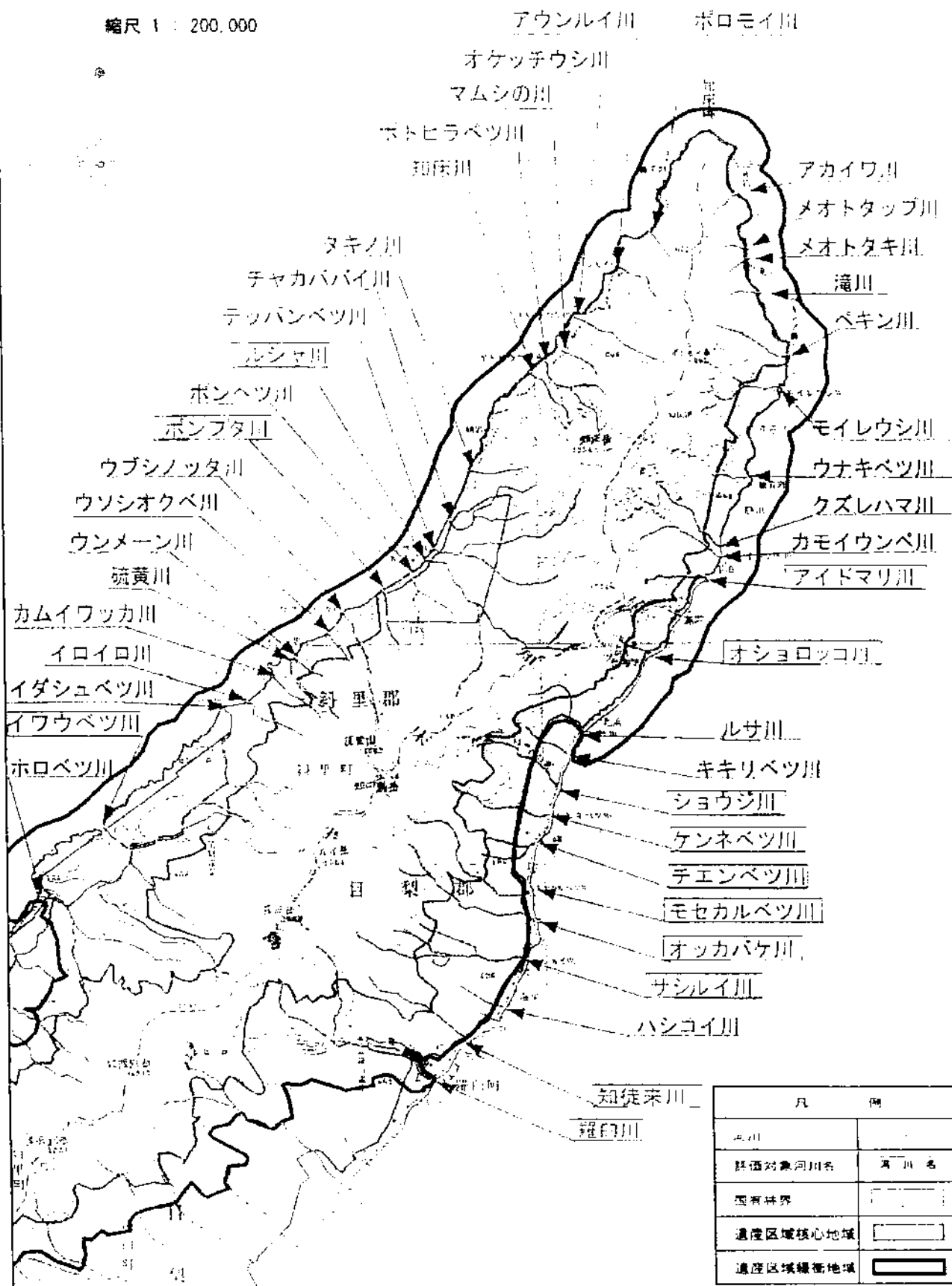
※( )は、河川工作物WGを設置する以前から、北海道として魚道設置等による改良対象河川工作物として計画的に実施しているものである。( )は外書きである。

※河川工作物とは、具体的には谷止工、床固工、砂防えん堤工、取水堤、ボックスカルバート、流路工、ふ化場工作物を指す。

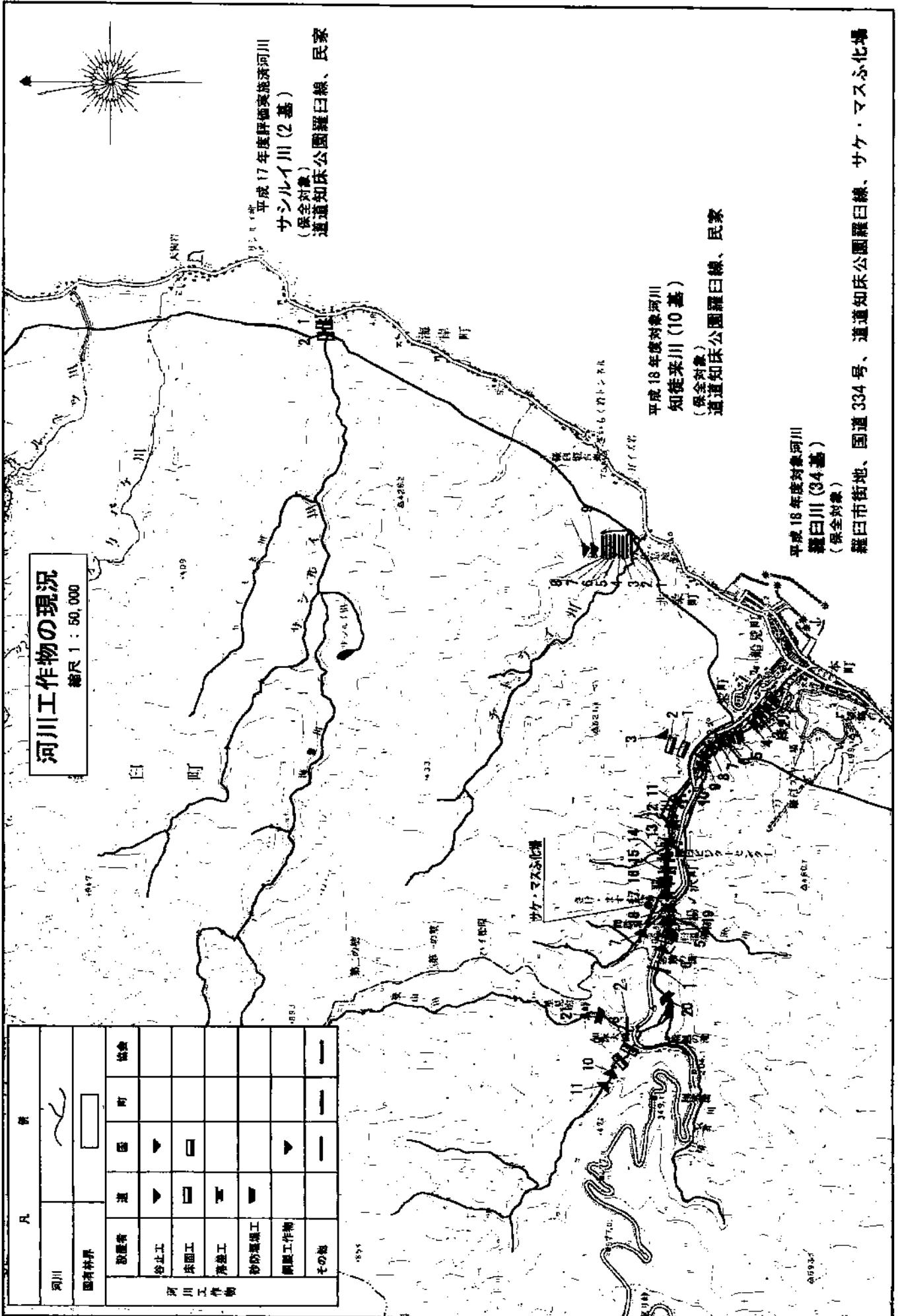
※協会とは、北見管内さけ・ます増殖事業協会である。

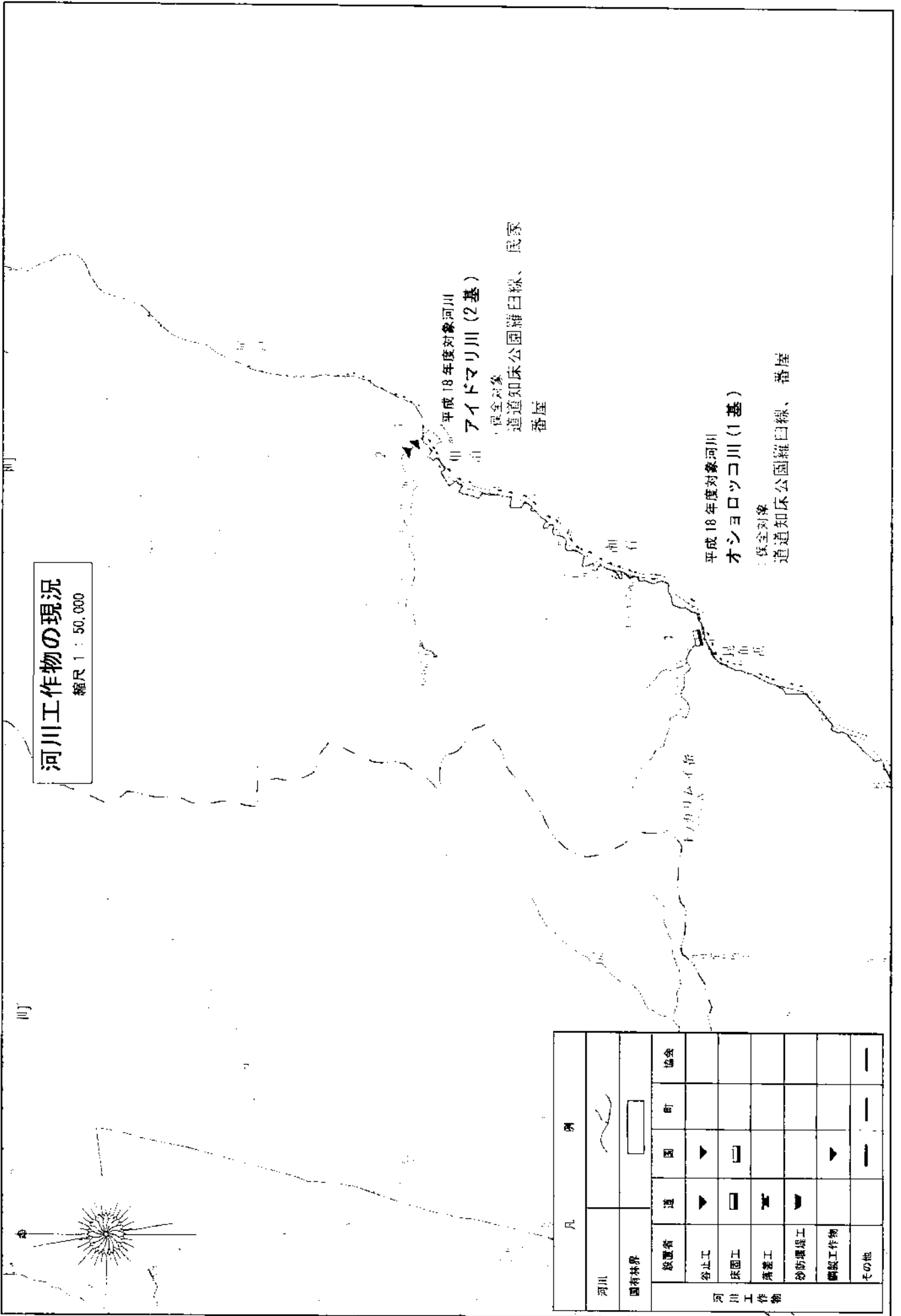
知床世界自然遺産地域内の河川位置

縮尺 1 : 200,000



凡 例	
河川	——
越境対象河川名	—— 河川名
郡界	-----
遺産区域核心地域	□
遺産区域緩衝地域	■



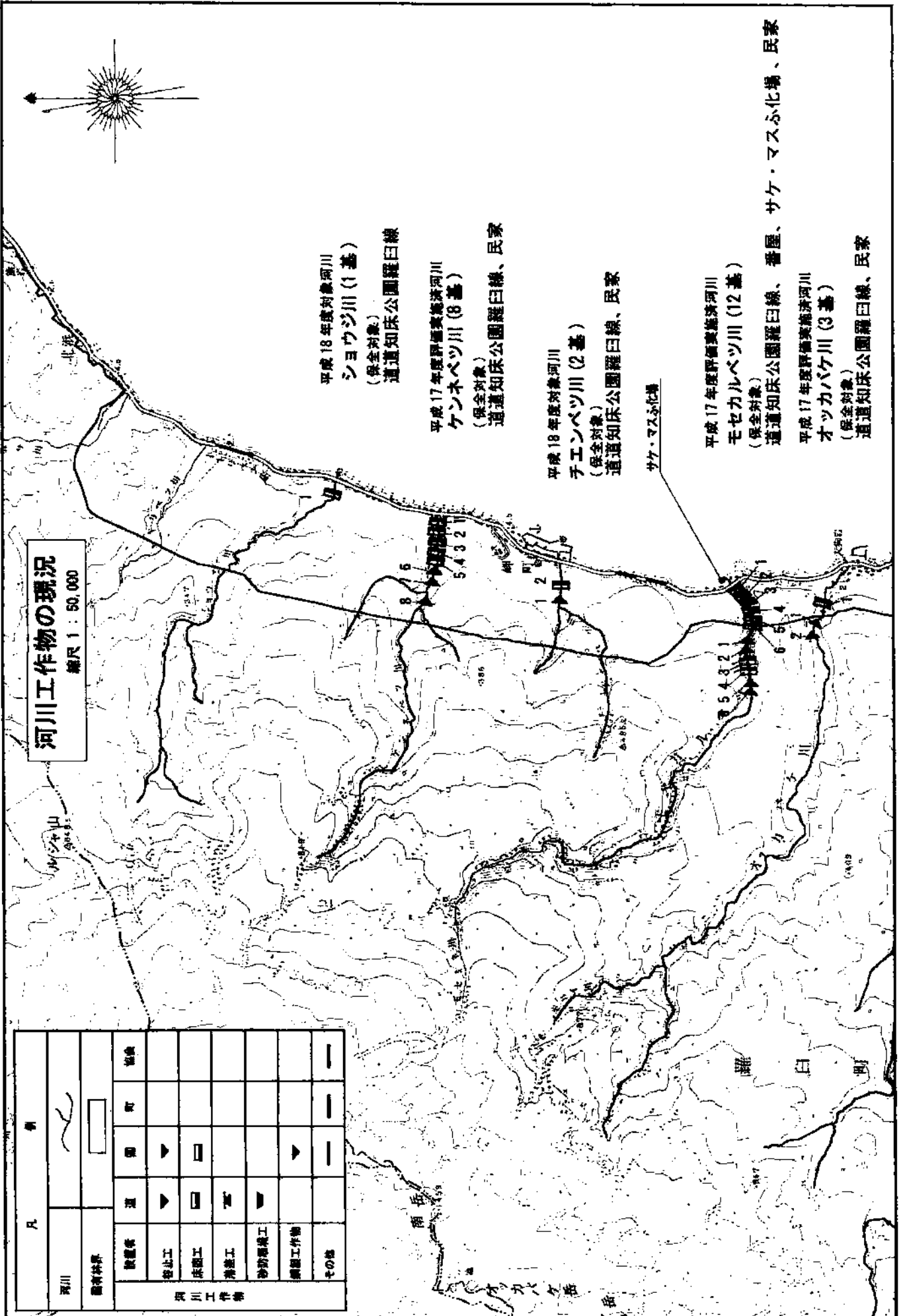


河川工作物の現況  
縮尺 1 : 50,000

平成 18 年度対象河川  
アイドリ川 (2 基)  
保安対象  
道道知床公園籬白線、民家  
番屋

平成 18 年度対象河川  
オシロッコ川 (1 基)  
保安対象  
道道知床公園籬白線、番屋

凡 例					
河川					
国有林界					
設置者	道	国	町	協会	
谷止工	▶	▶			
床固工	□	□			
落蓋工	▼				
砂防堰堤工	▼				
鋼線工作物		▶			
その他		—	—	—	—



河川工作物の現況  
縮尺 1 : 50,000

凡 例		河川	
敷設工事	▶	撤去工事	◻
砂防堰堤工事	▼	護岸工事	▽
橋梁工事	▶	その他	—

平成18年度対象河川  
ショウウジ川 (1基)  
(保全対象)  
道道知床公園羅臼線

平成17年度評価実施済河川  
ケンネベツ川 (8基)  
(保全対象)  
道道知床公園羅臼線、民家

平成18年度対象河川  
チエンベツ川 (2基)  
(保全対象)  
道道知床公園羅臼線、民家

平成17年度評価実施済河川  
モセカルベツ川 (12基)  
(保全対象)  
道道知床公園羅臼線、番屋、サケ・マスふ化場、民家

平成17年度評価実施済河川  
オッカバケ川 (3基)  
(保全対象)  
道道知床公園羅臼線、民家

サケ・マスふ化場