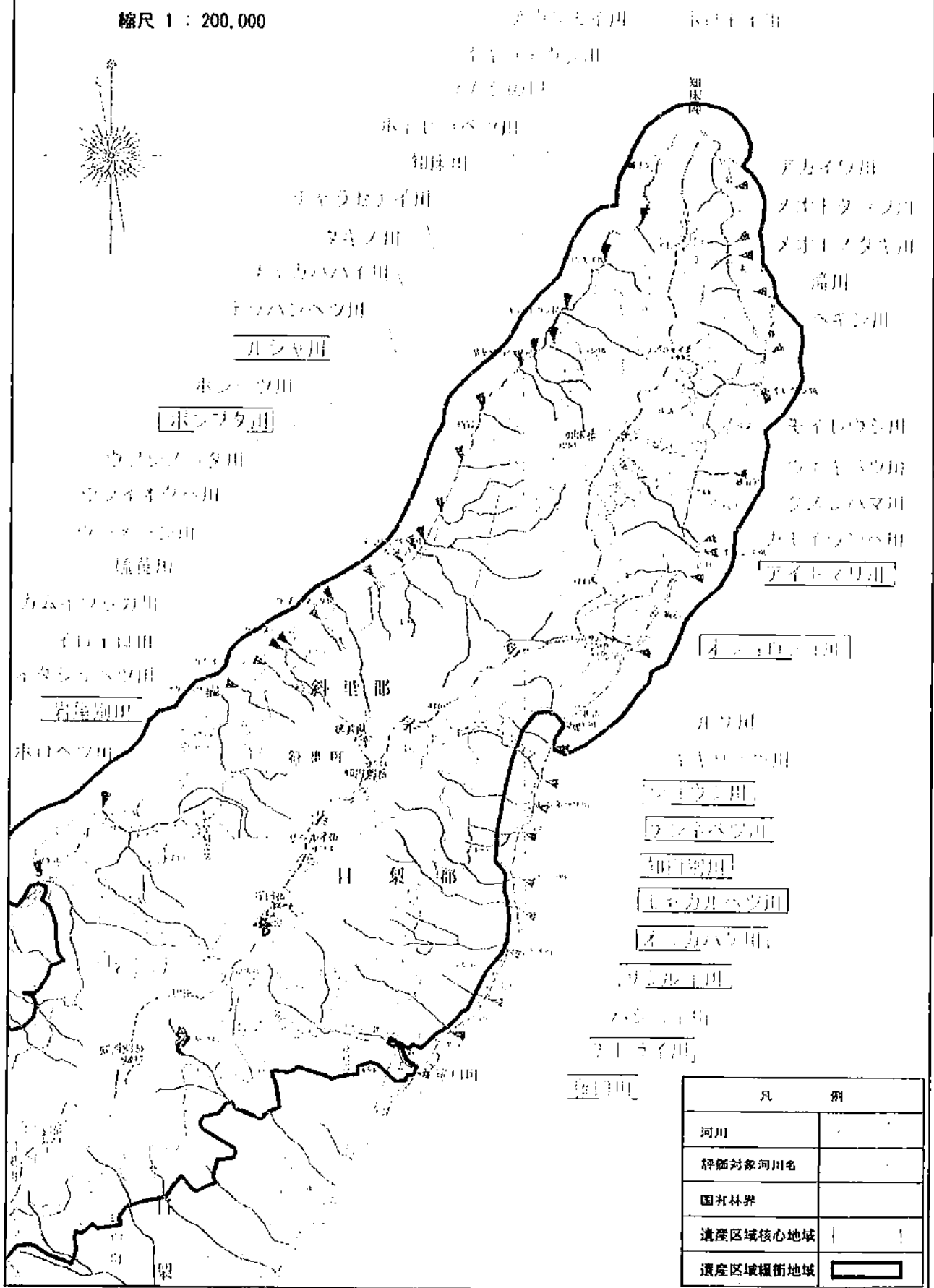


資料-2


遺産区域内の河川位置図

縮尺 1 : 200,000



河川工作物の現況

縮尺 1 : 50,000

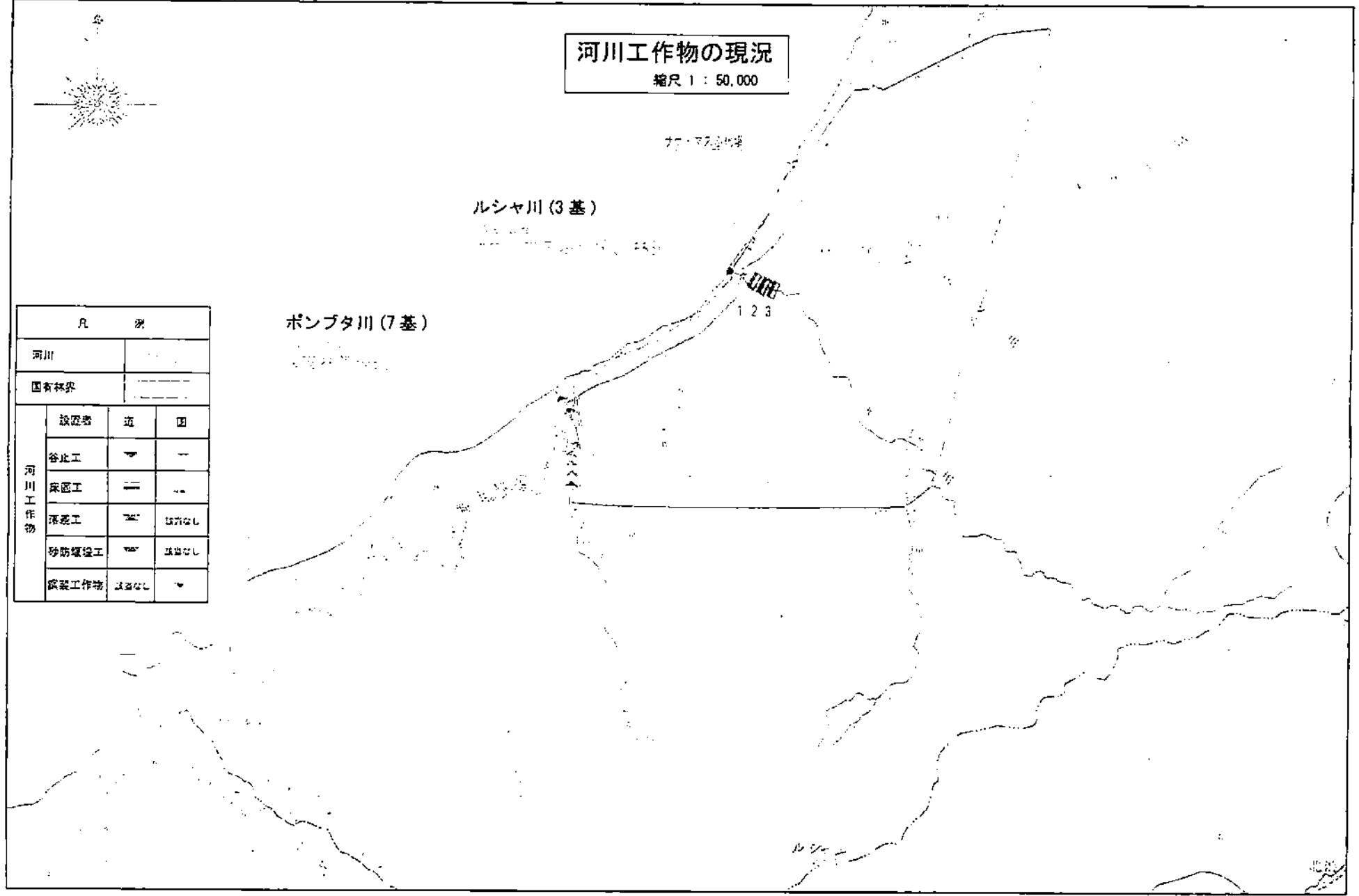


75・77号線

ルシヤ川 (3基)

ポンプタ川 (7基)

凡 例			
河川	—		
国有林界	---		
河川工作物	設置者	道	国
	谷止工	▽	—
	築堰工	≡	—
	深差工	≡	設置なし
	砂防堰堤工	▽	設置なし
	築堤工作物	設置なし	▽



河川工作物の現況

縮尺 1 : 50,000

岩尾別川(13基)

1. 谷止工
 2. 床間工
 3. 清底工
 4. 砂防堰堤工
 5. 橋脚工作物

ワカニダム

岩尾別

新
里
町

岩
尾
川

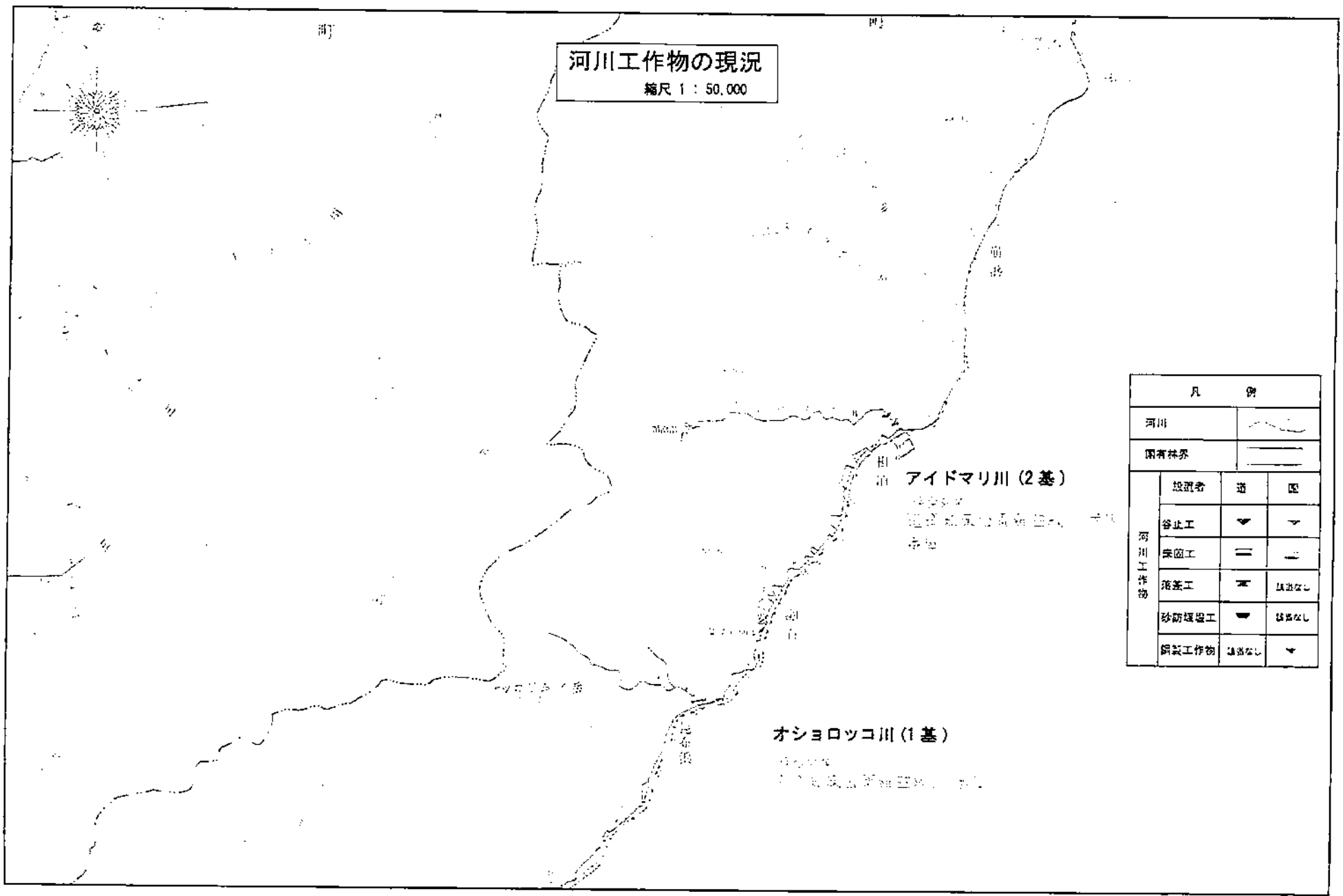
サシノイ島

カバダ橋

凡 例			
河川			
国有林界			
河川工作物	設置者	道	国
	谷止工		
	床間工		
	清底工		設置なし
	砂防堰堤工		設置なし
	橋脚工作物	設置なし	

河川工作物の現況

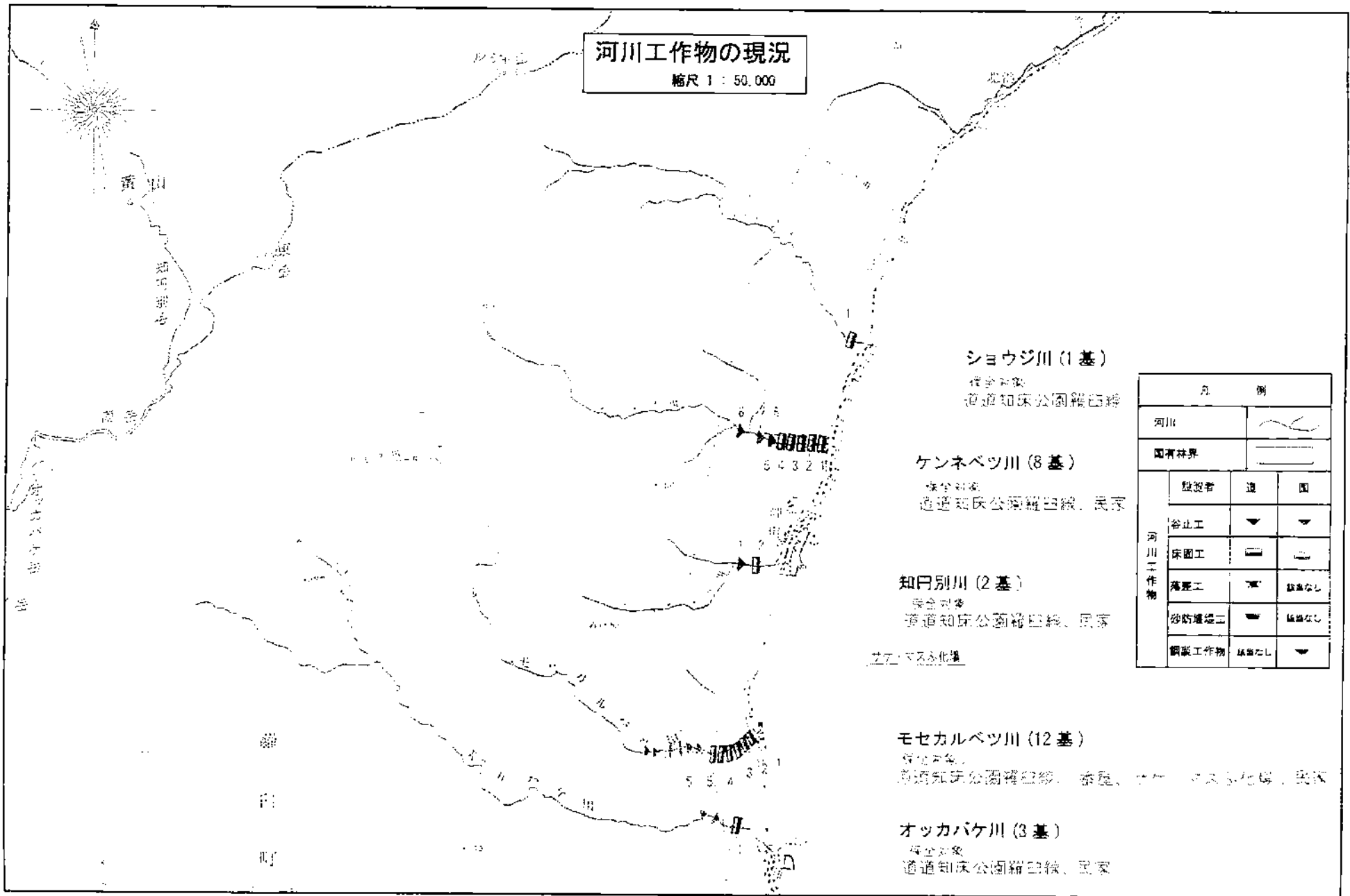
縮尺 1 : 50,000



凡 例			
河川			
国有林界			
河川工作物	設置者	道	国
	谷止工		
	深固工		
	落差工		なし
	砂防堰堤工		なし
	鋼製工作物	なし	

河川工作物の現況

縮尺 1 : 50,000



ショウジ川 (1基)

保安対策
道道知床公園縦断線

ケンネベツ川 (8基)

保安対策
道道知床公園縦断線、民家

知戸別川 (2基)

保安対策
道道知床公園縦断線、民家

立入禁止区域

モセカルベツ川 (12基)

保安対策
道道知床公園縦断線、赤尾、オッカバケ川、民家

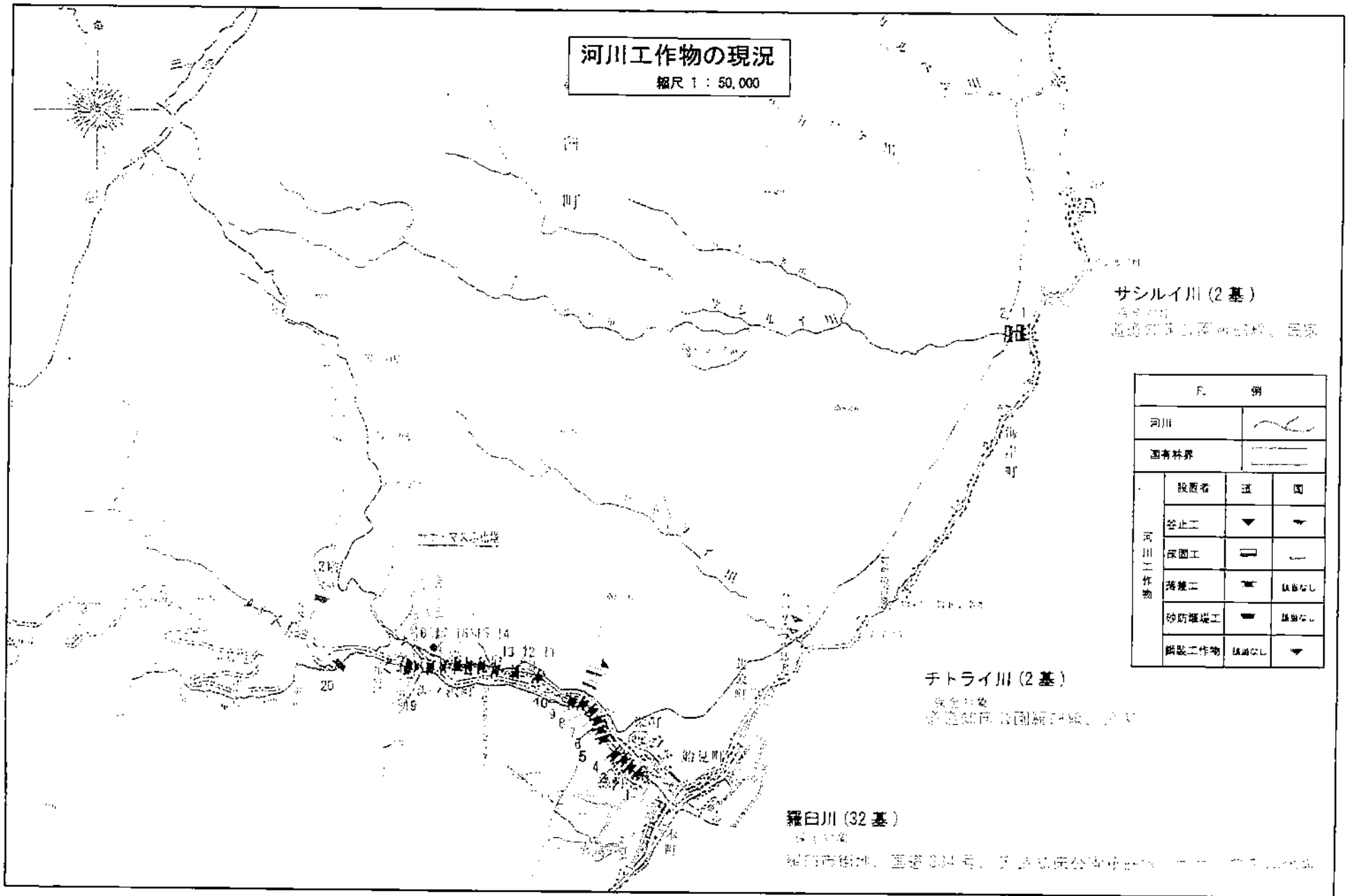
オッカバケ川 (3基)

保安対策
道道知床公園縦断線、民家

凡 例			
河川			
国有林界			
河川工作物	設置者	道	国
	谷止工		
	床固工		
	落石工		設置なし
	砂防堰堤工		設置なし
鋼梁工作物	設置なし		

河川工作物の現況

縮尺 1 : 50,000



サシルイ川 (2基)

設置者
建設省河川課河川部、民家

凡 例			
河川			
国有林界			
河川工作物	設置者	道	国
	谷止工		
	床固工		
	落差工		該当なし
	砂防堰堤工		該当なし
	調整工作物	該当なし	

チトライ川 (2基)

設置者
建設省河川課河川部、建設省

羅臼川 (32基)

設置者
建設省河川課河川部、建設省、建設省河川課河川部、建設省河川課河川部、建設省河川課河川部