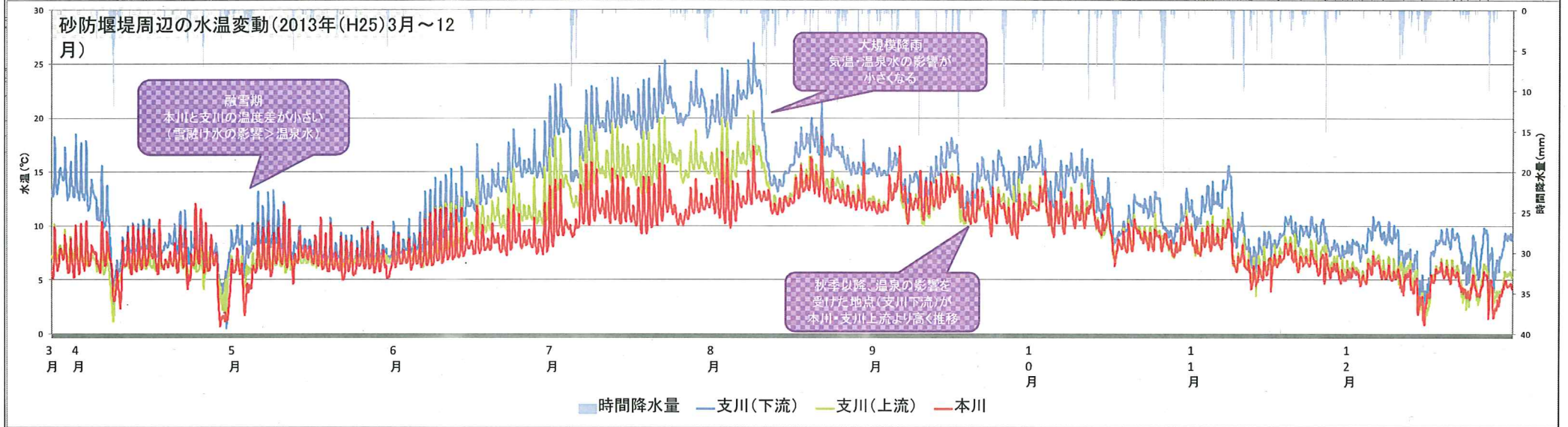
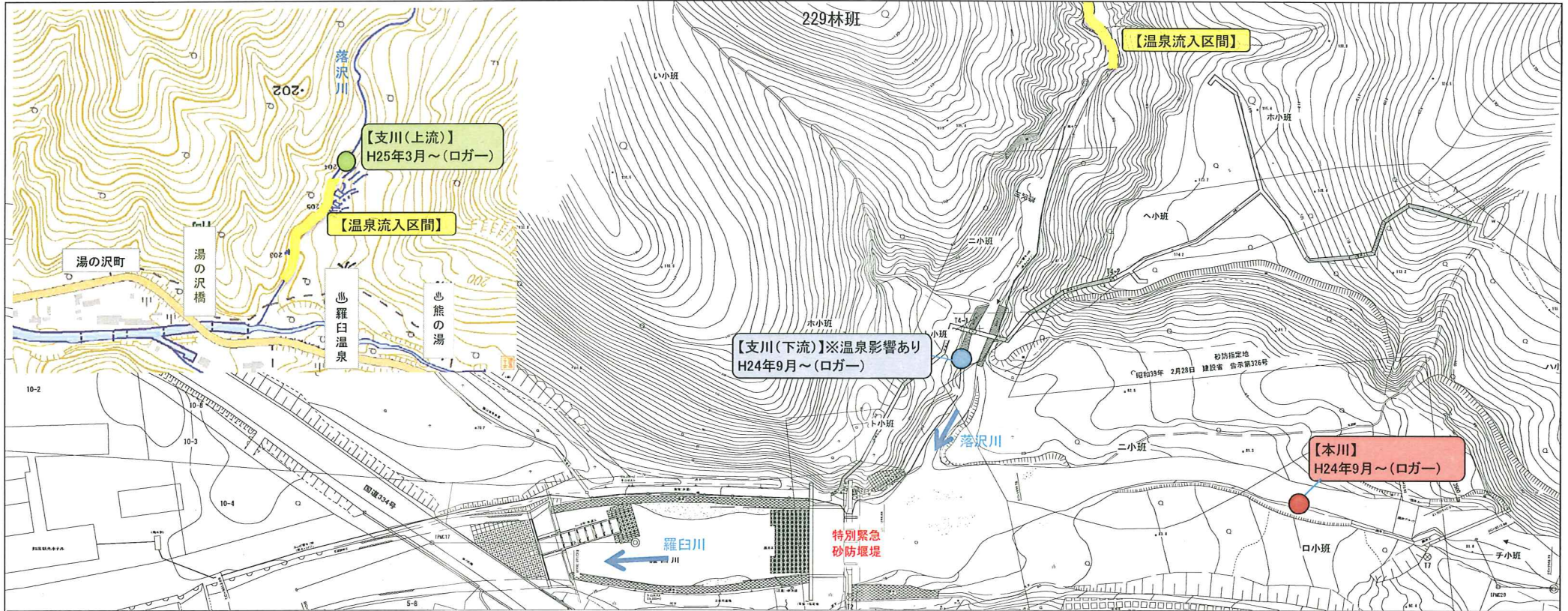
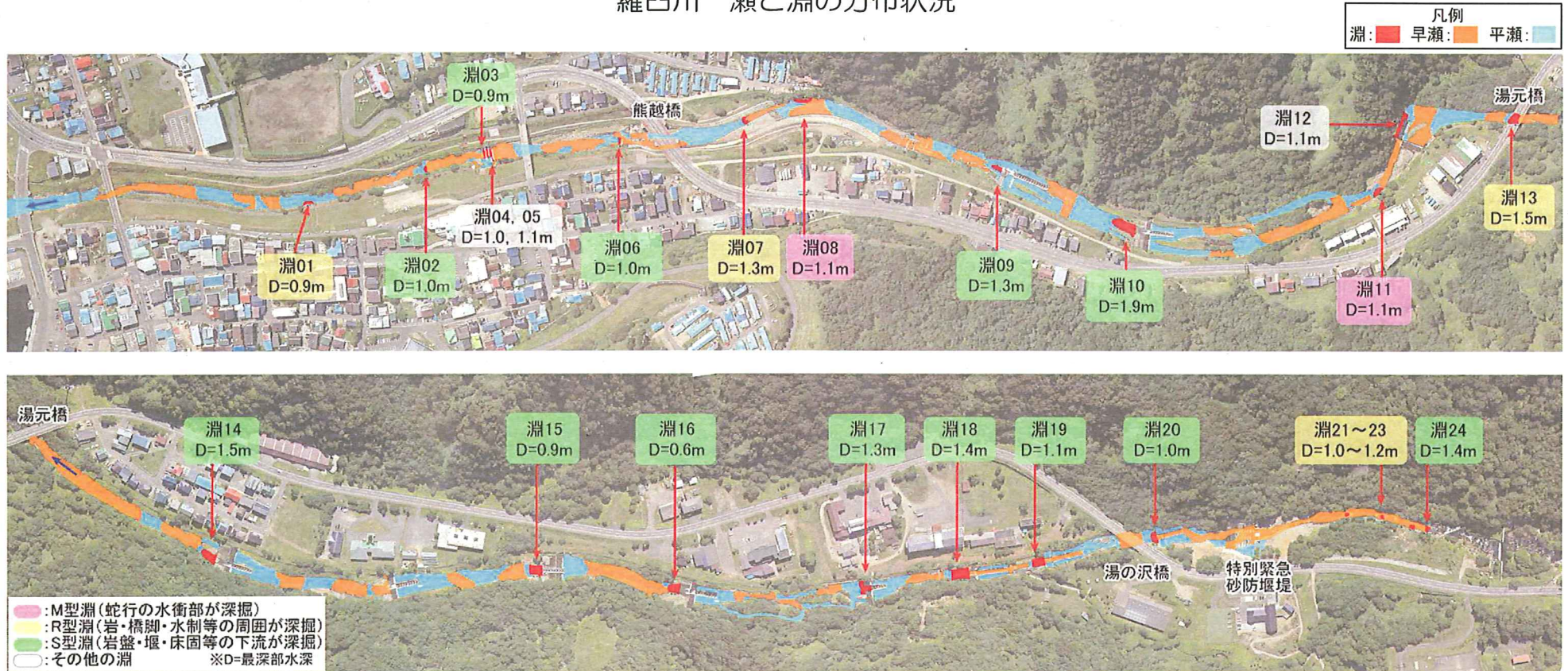


羅臼川・支川落沢川における水温変動



調査地点位置図(砂防堰堤上下流及び支川)

羅臼川 瀬と淵の分布状況



● 羅臼川での瀬淵分布調査

- ・ 9月に河川内を踏査し、瀬（早瀬・平瀬）および淵の分布状況を図上に記録した。
- ・ 瀬淵の分類は、水面の状況および水深・河道形態から判断した。

● 淵の分布頻度

- ・ 河口～遡上上限の3.5km区間に24箇所の淵があり、1箇所/約150mの頻度で分布している。