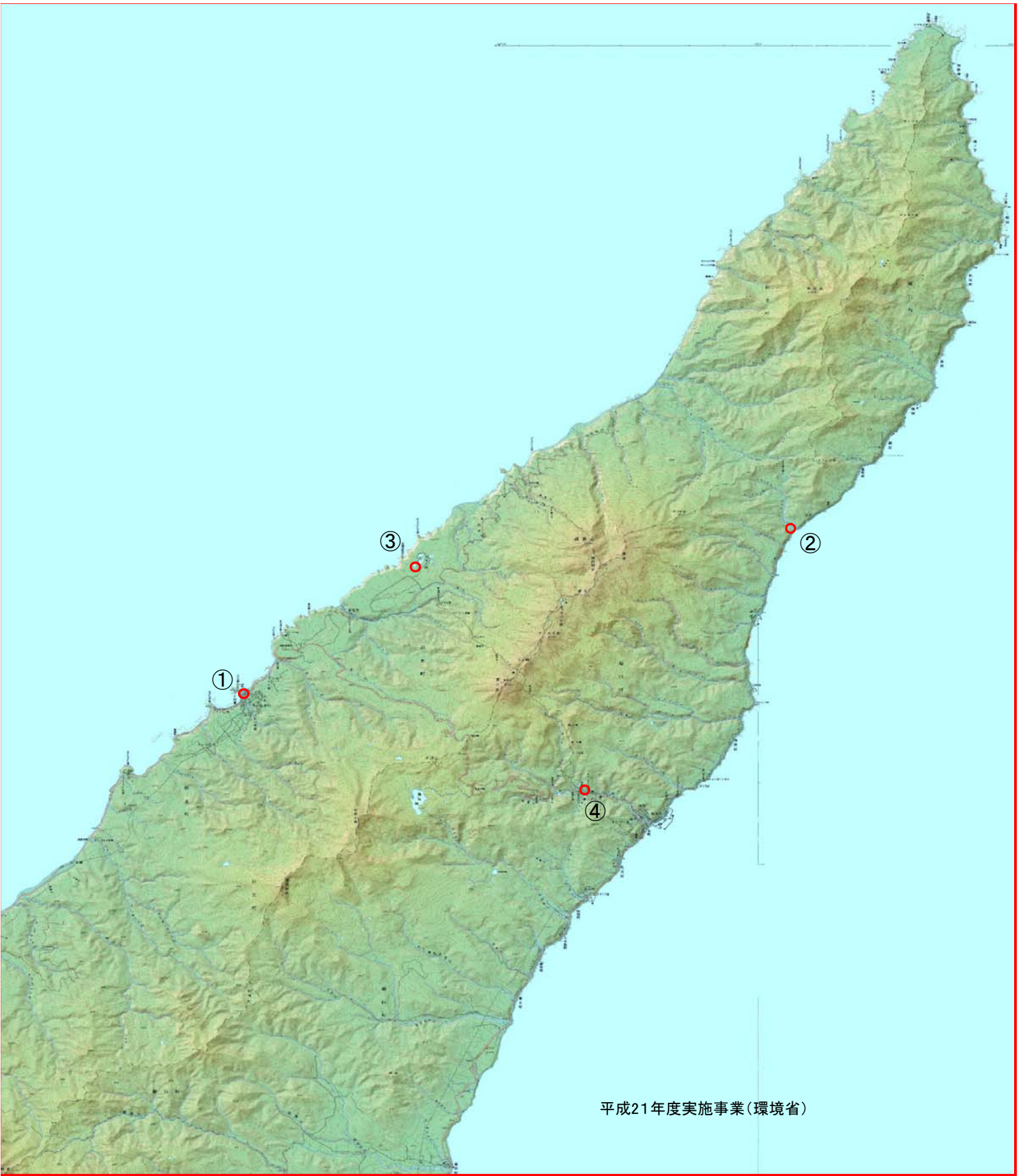


知床世界自然遺産地域における平成21年度実施ハード事業について

資料4-3

機関名：環境省釧路自然環境事務所

番号	種類	名称	位置		事業の概要	備考(今後の予定など)
1	測量 設計 工事	知床世界遺産センター	ウトロ側	斜里町ウトロ西	・知床世界遺産センターグリーン改修設計・工事	
2	設計 工事	知床世界遺産ルサフィールドハウス	羅臼側	羅臼町北浜	・フィールドハウスグリーン改修設計・工事 ・国立公園入口標識設計・工事 (標識1基)	
3	測量 設計 工事	知床五湖園地	ウトロ側	斜里町岩尾別	・知床五湖高架木道延長工事 (高架木道延長300m、最終展望台1基) ・レクチャー施設整備測量設計・工事 (地上歩道利用に係るレクチャー施設1棟)	
4	設計 工事	旧羅臼ビジターセンター	羅臼側	羅臼町湯の沢	・修景緑化設計・工事 (修景緑化400㎡)	



平成21年度実施事業(環境省)

知床世界自然遺産地域における平成21年度実施ハード事業について

資料4-3

機関名：北海道森林管理局

番号	種類	名称	位置		事業の概要	備考(今後の予定など)
1	維持・補修	羅臼岳登山道の補修①	知床連山	知床連山登山道 (斜里町岩尾別登山口～羅臼岳頂上)	登山道の維持・補修 (注意標識、制止施設等の点検巡視、補修)	実施済
2	維持・補修	羅臼岳登山道の補修②	知床連山	羅臼岳登山道 (羅臼町湯ノ沢入口(キャンプ場入り口を含む)～羅臼岳頂上)	登山道の維持・補修 (登山道の草刈り)	実施予定
3	工事	防鹿柵設置工事	斜里側	岩尾別(1379林班)	岩尾別地区の海岸林において、自生したカンワ林の侵入防鹿柵の設置及び既存(H20 設置)柵の補修(新設部 約1ha)	引き続き、防鹿柵の設置・補修(H21残区域)
4	工事	治山工事	斜里側	イワウベツ川支流赤イ川	サケ科魚類遡上のための治山タムの改良(本ダムの放水路天端にスリットを入れる等)	実施予定 河川工作物影響評価関連工事

平成21年度事業実施位置  
(北海道森林管理局)



知床森林生態系保護地域  
SHIRETOKO Forest Ecosystem reserve

4

3

1

2

羅臼野外又木山 羅臼森林事務所  
KIWAJIGE WATERFALL  
知床自然観察教習所

知床五湖  
知床別荘  
知床温泉  
知床別荘

羅臼湖  
LAKE RAUSU  
天童山

羅臼町  
RÄUSU T

知床五湖  
知床別荘  
知床温泉  
知床別荘

知床五湖  
知床別荘  
知床温泉  
知床別荘

知床五湖  
知床別荘  
知床温泉  
知床別荘

知床五湖  
知床別荘  
知床温泉  
知床別荘

知床世界自然遺産地域における平成21年度実施ハード事業について

資料4-3

機関名:北海道開発局

番号	種類	名称	位置		事業の概要	備考(今後の予定など)
1	工事	一般国道335号 羅臼町 知西別橋補修 外一連工事	羅臼側	国道335号 羅臼町松法町	松法橋L=18m高欄取替	H21工事予定
2	工事	一般国道335号 羅臼町 知西別橋補修 外一連工事	羅臼側	国道335号 羅臼町知昭町	知西別橋L=65m高欄取替	H21工事予定
3	工事	一般国道335号 羅臼町 知西別橋補修 外一連工事	羅臼側	国道335号 羅臼町八木浜町	立刈白橋L=17m高欄取替	H21工事予定
4	工事	一般国道335号 羅臼町 知西別橋補修 外一連工事	羅臼側	国道335号 羅臼町峯浜町	ボン陸志別橋L=18m高欄取替	H21工事予定
5	工事	一般国道335号 羅臼町 知西別橋補修 外一連工事	羅臼側	国道335号 羅臼町湯の沢町	湯の沢橋L=46m高欄取替	H21工事予定
6	工事	一般国道335号 羅臼町 知西別橋補修 外一連工事	羅臼側	国道335号 羅臼町湯の沢町	湯の沢覆道L=592m漏水防止工補修工事	H21工事予定
7	工事	一般国道335号 羅臼町 知西別橋補修 外一連工事	羅臼側	国道335号 羅臼町礼文町	落石防護擁壁設置L=130m	H21工事予定
8	工事	一般国道334号 斜里町 岩尾別法面 対策工事	斜里側	国道334号 斜里町岩尾別	法面落石対策の金網設置L=150m	H21工事予定
9	工事	一般国道334号 斜里町 幌別橋高欄補 修工事	斜里側	国道334号 斜里町岩尾別	幌別橋L=250m高欄取替	H21工事予定
10	工事	一般国道334号 斜里町 ウトロ西改良 工事	斜里側	国道334号 斜里町宇登呂	宇登呂トンネル(L=370m)坑口切土工事	宇登呂トンネルはH23迄工事予定
11	工事	直轄特定漁港漁場整備事業(羅臼地区)	羅臼側	羅臼漁港	-3.5m岸壁 1式(低温清浄海水導入施設の送 水管敷設) -4.0m岸壁(改良) 1式(本体部築造・屋根部 築造) -4.0m岸壁(補修) 1式(エプロン舗装) 道路 1式(照明灯設置)	-4.0m岸壁(改良) 1式(本体部築造・屋根部築 造)【H22継続予定】 -4.0m岸壁(補修) 1式(エプロン舗装)【H22継 続予定】
12	工事	直轄特定漁港漁場整備事業(ウトロ地区) (知床岬地区)	斜里側	ウトロ漁港	(ウトロ地区) 島防波堤 1式(根固工・上部工各L=30m) 道路 1式(人工地盤スロープ部) 用地(人工地盤) 1式(基礎工・下部工) (知床岬地区) 船揚場(改良) 1式(滑り材設置)	用地(人工地盤)【H22継続予定】

⑫直轄特定漁港漁場整備事業(知床岬地区)  
ウトロ漁港(第4種)

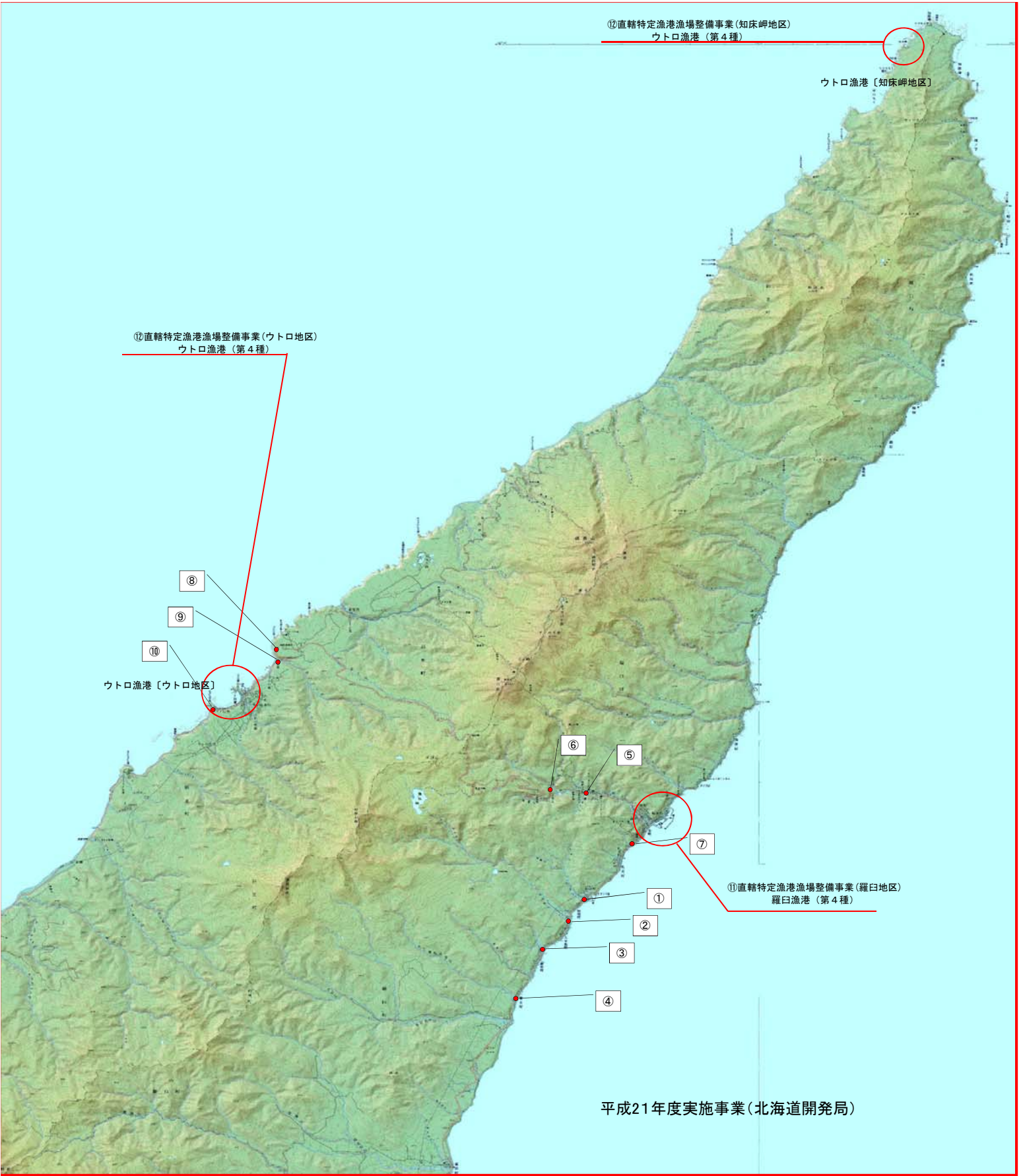
ウトロ漁港〔知床岬地区〕

⑫直轄特定漁港漁場整備事業(ウトロ地区)  
ウトロ漁港(第4種)

ウトロ漁港〔ウトロ地区〕

⑪直轄特定漁港漁場整備事業(羅臼地区)  
羅臼漁港(第4種)

平成21年度実施事業(北海道開発局)

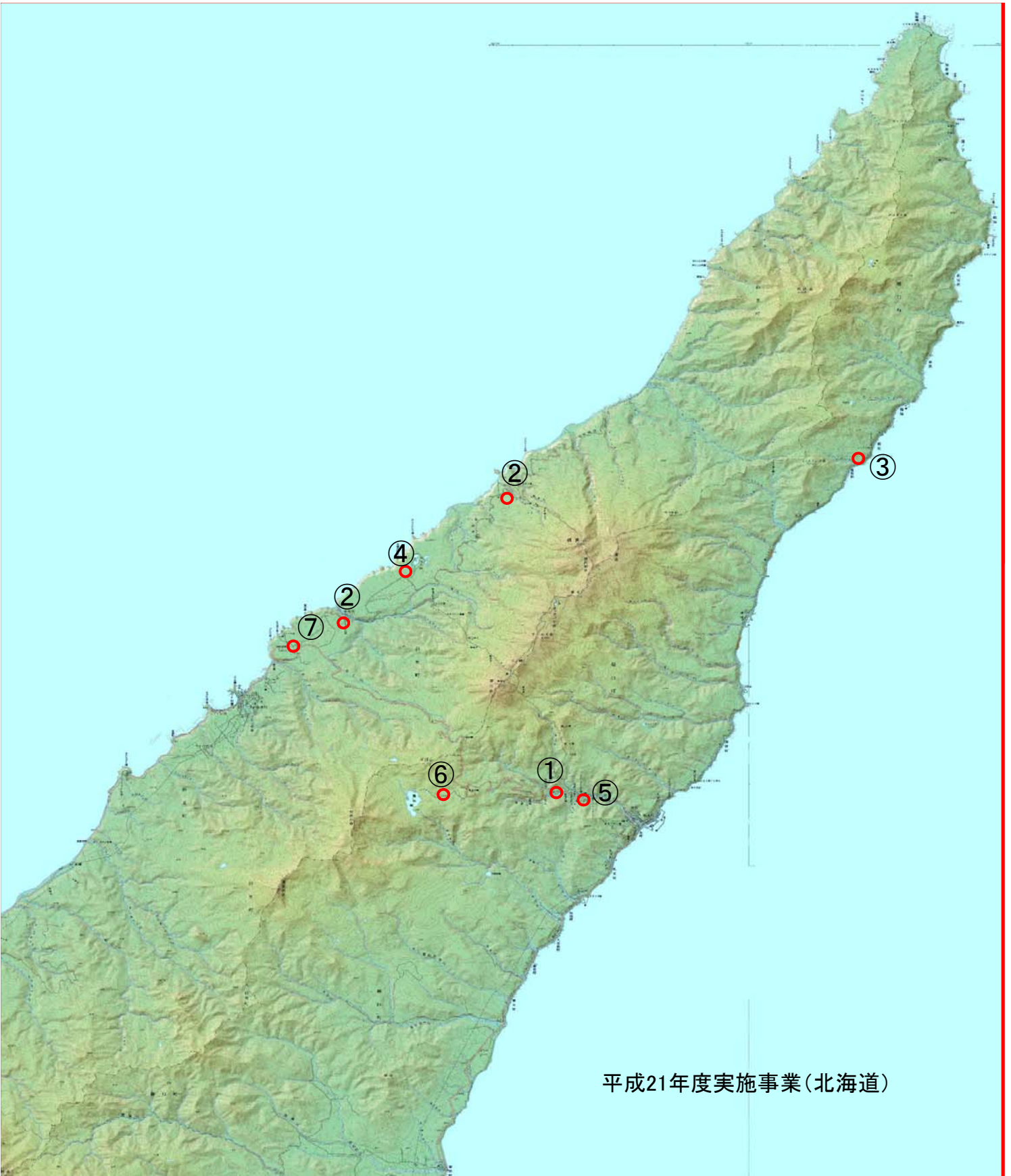


知床世界自然遺産地域における平成21年度実施事業について

資料4-3

機関名:北海道

番号	種類	名称	位置		事業の概要	備考(今後の予定など)
1	工事	羅臼川火山砂防事業	羅臼側	羅臼川 河口から約3.4km上流の砂防えん堤(S39年設置)	既設砂防えん堤の改良工(スリット化、魚道工) ○平成20年度事業着手 ・平成20年度調査設計 ・平成21年度から工事着手予定	平成23年度完成予定
2	維持・管理	知床公園線災害防除事業	斜里側	斜里町岩尾別(カムイワッカ)	落石予防工・防護工 高強度ネット 400㎡ 落石防護網 5,270㎡ 落石防護柵 210m	継続
3	維持・管理	知床公園羅臼線防雪事業	羅臼側	羅臼町相泊	雪崩予防工 雪崩予防柵 239基	継続
4	維持管理	知床五湖園地	斜里側	斜里町字岩尾別	遊歩道上の危険木除去	完了(4月)
5	維持管理	羅臼温泉集団施設地区	羅臼側	羅臼町湯ノ沢町	公衆トイレ補修(浄化槽ブロー補修)	完了
6	工事	羅臼湖線道路(歩道)	羅臼側	羅臼町湯ノ沢町	木道改修	着工予定
7	工事	ホロベツ園地	斜里側	斜里町字岩尾別	危険防止柵(約200m)及び誘導標識改修	着工予定



平成21年度実施事業(北海道)



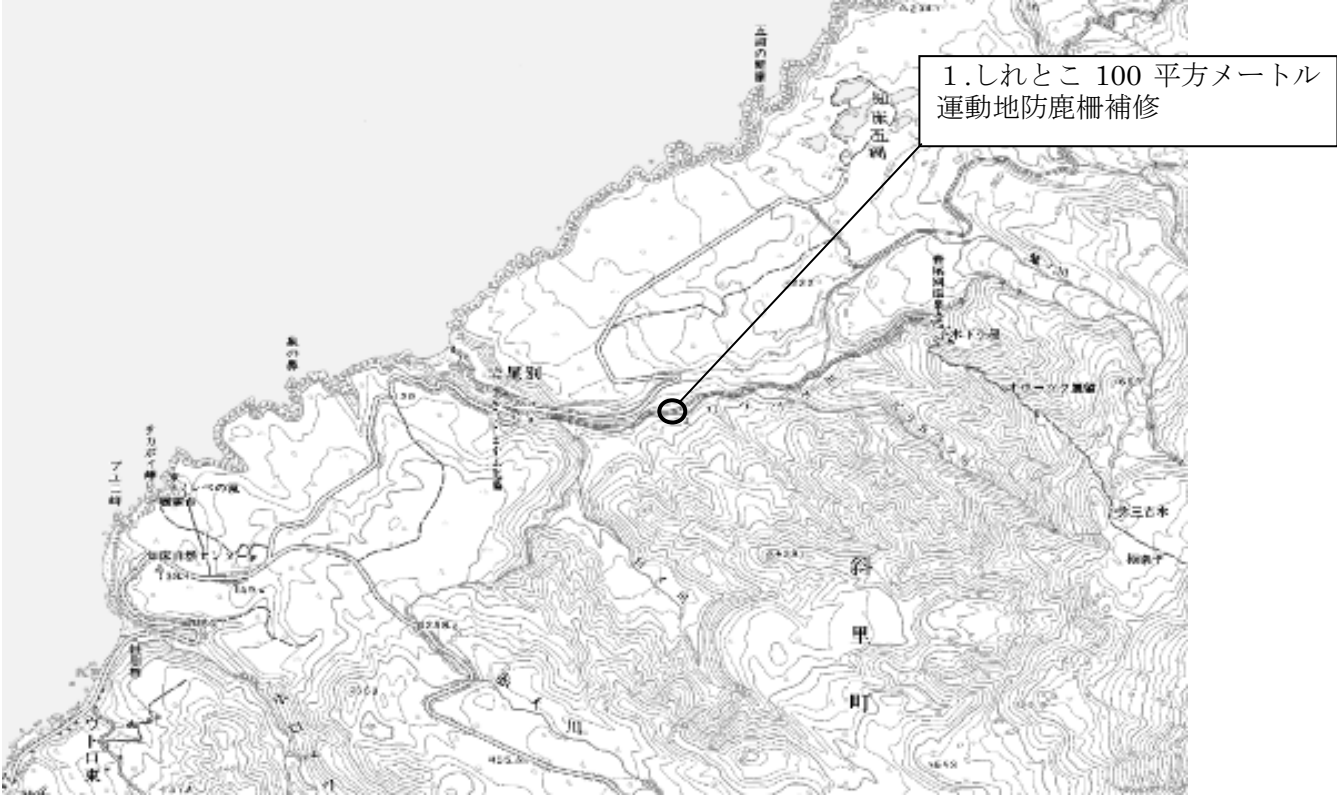
知床世界自然遺産地域における平成21年度実施ハード事業について

資料4-3

機関名: 斜里町

番号	種類	名称	位置		事業の概要	備考(今後の予定など)
1		しれとこ100平方メートル運動地防鹿柵補修	斜里側	しれとこ100平方メートル運動地内(岩尾別)	しれとこ100平方メートル運動地森林再生事業の一環として植栽した苗木をエゾシカから守るために過去に設置した防鹿柵の補修作業(柱や板壁の交換等)を行う。 ○岩尾別川右岸 0.015ha柵	

H21 年度実施事業位置図 (斜里町)



知床世界自然遺産地域における平成21年度実施ハード事業について

資料4-3

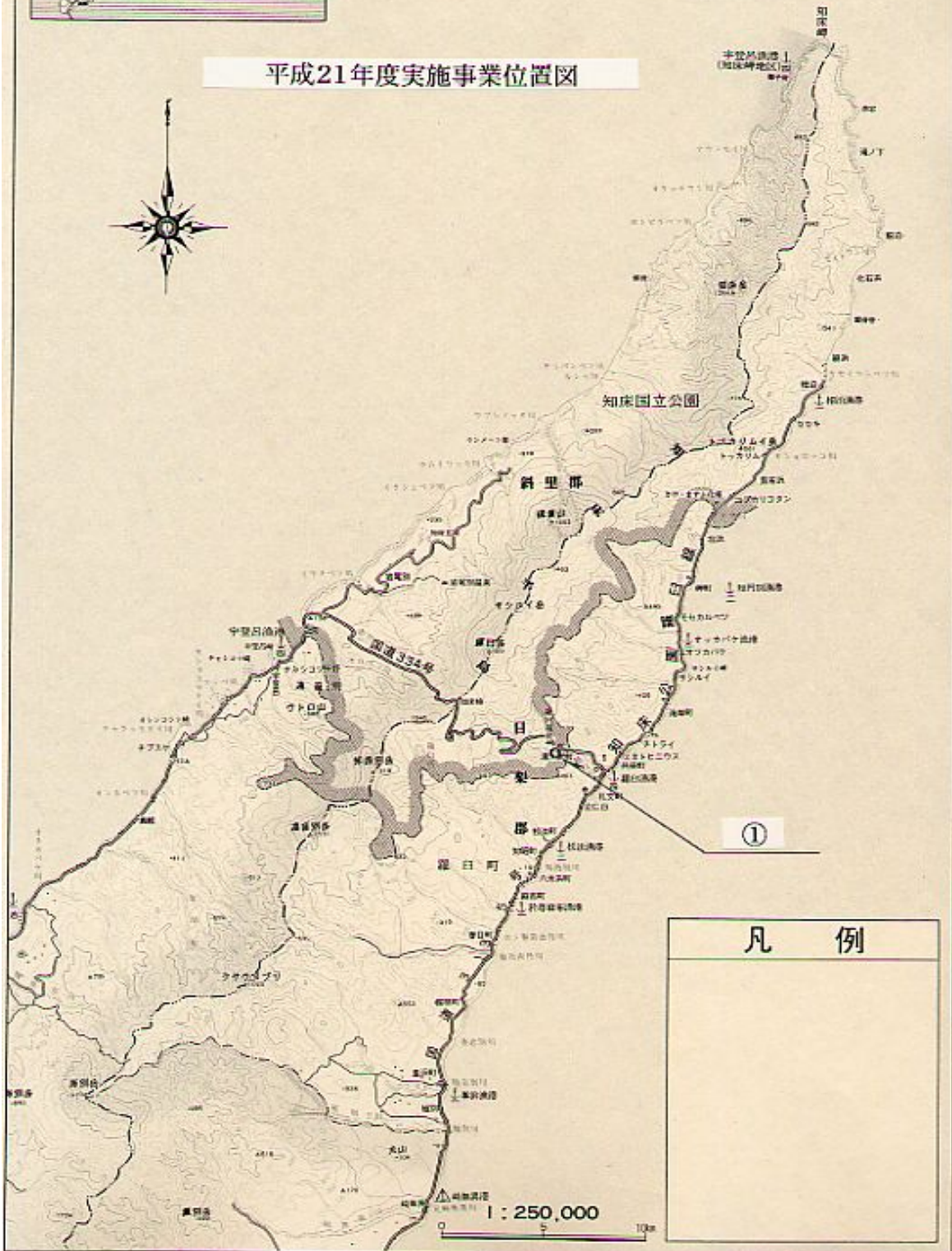
機関名: 羅臼町

番号	種類	名称	位置		事業の概要	備考(今後の予定など)
1	工事	羅臼3号井代替井	羅臼側	羅臼町湯ノ沢町	掘削工事及び配管工事	平成21年度完了



# 羅 臼 町 全 図

平成21年度実施事業位置図



## 凡 例

Legend box containing symbols and their corresponding meanings for the map's features.

1 : 250,000

