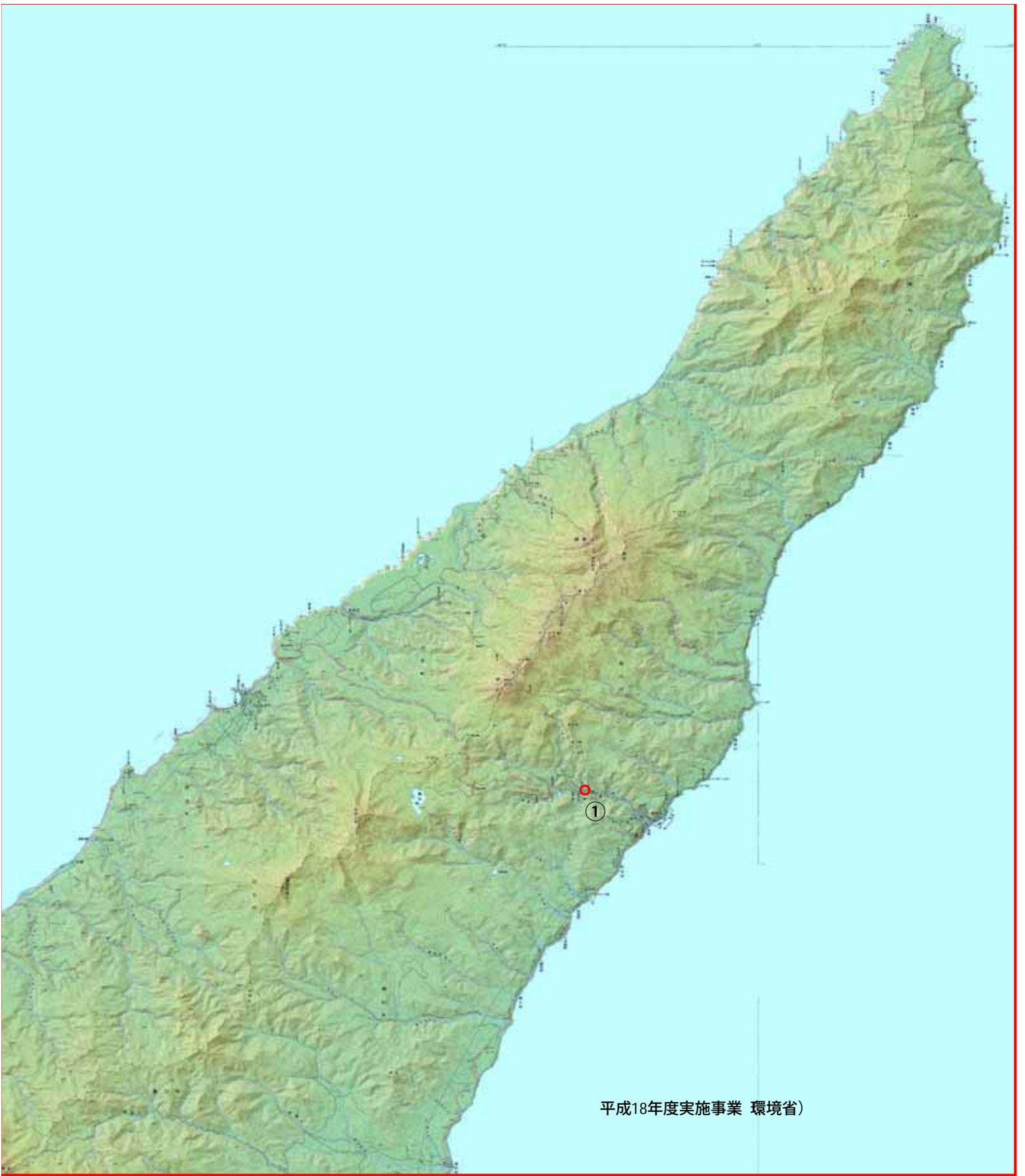


知床世界自然遺産地域における平成19年度実施事業について

資料3-2

機関名 環境省釧路自然環境事務所

番号	種類	名称	位置		事業の概要	備考 平成20年度の継続の有無など
1	工事	新 羅臼ビジターセンター建設	羅臼側	湯ノ沢	新 羅臼ビジターセンター外構工事 (園路整備250m) 旧 羅臼ビジターセンターを調査研究拠点への改修 (簡易宿泊室、作業室等を整備)	新 羅臼ビジターセンター 継続予定 旧 羅臼ビジターセンター 継続予定



平成18年度実施事業 環境省)

知床世界自然遺産地域における平成19年度実施事業について

機関名 北海道森林管理局

番号	種類	名称	位置		事業の概要	備考 平成20年度の継続の有無など
1	工事	治山工事①	斜里側	イワウベツ川支流ピリカベツ川	サケ科魚類遡上のための治山ダム改良(本ダムの放水路天端にスリットを入れて、副ダムと間に自然石の斜路を配置)	継続の予定なし
2	工事	治山工事②	羅臼側	羅臼町栄町(232林班)	山腹工(雪崩防止柵 4基 1.02ha)	継続の予定なし
3	維持・補修	羅臼岳登山道の補修①	知床連山	知床連山登山道 羅臼岳～硫黄山)	登山道の維持・補修 (注意標識、制止施設等の点検巡視、補修)	継続予定
4	維持・補修	羅臼岳登山道の補修②	知床連山	羅臼岳登山道 羅臼町湯ノ沢入口(キャンプ場入り口を含む)～羅臼岳頂上)	登山道の維持・補修 (登山道の草刈り)	継続予定

知床世界自然遺産地域における平成 19年度実施事業について

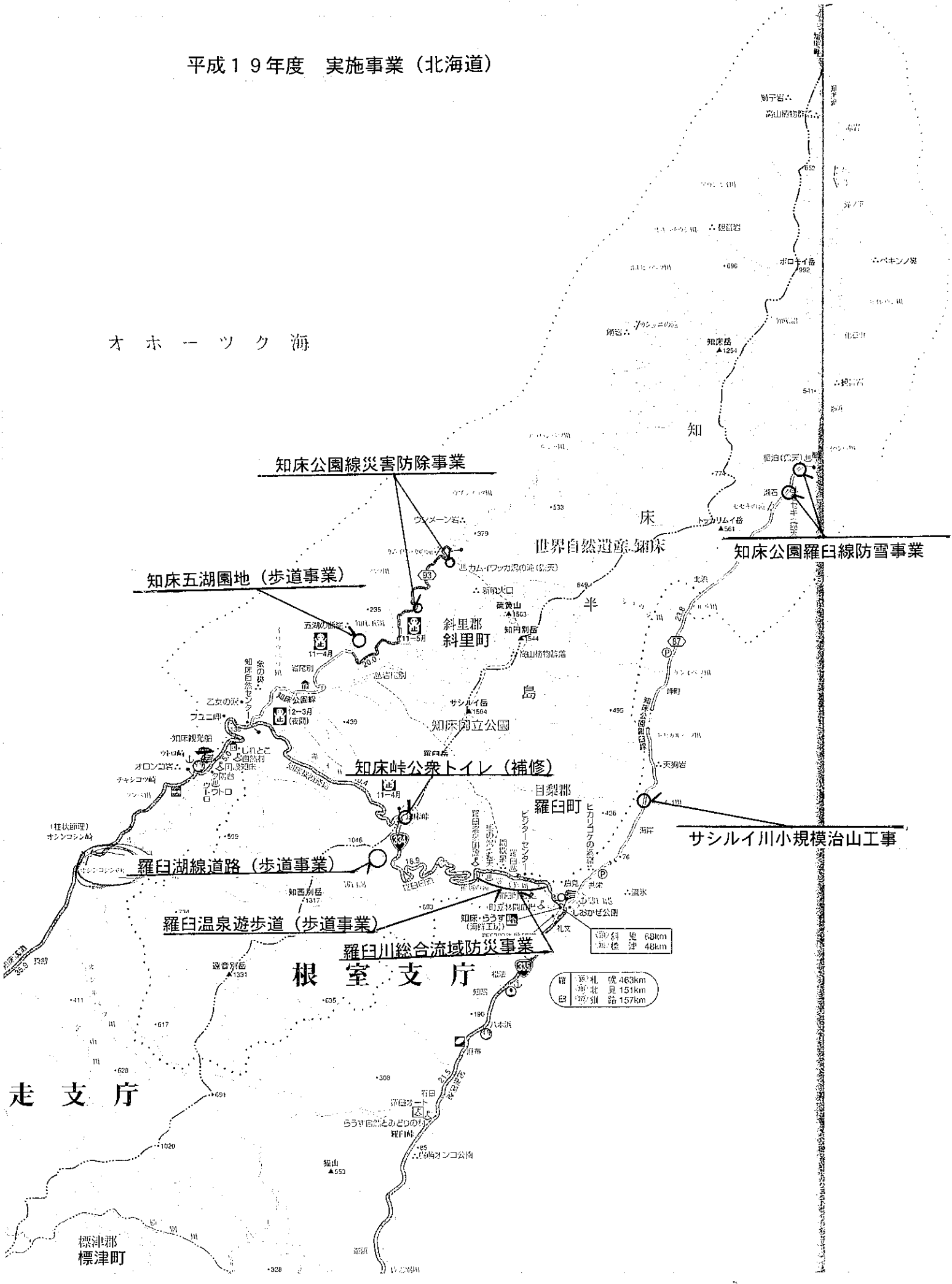
機関名 北海道

番号	種類	名称	位置		事業の概要	備考 平成 20年度の継続の有無など
1	維持管理	サシレイ川 小規模治山工事	羅臼側	サシレイ川	治山ダムの改良	完了
2	維持管理	知床峠公衆トイレ(補修)	知床横断道路	知床峠園地	公衆トイレ補修(取水口補修等)	完了
3	維持管理	羅臼湖線道路(歩道事業)	羅臼側	羅臼湖線歩道	木道補修 L= 15. 0m	完了
4	維持管理	羅臼温泉遊歩道(歩道事業)	羅臼側	羅臼温泉遊歩道	歩道補修一式(防護柵補修、手摺補修、階段補修)	完了
5	維持管理	知床五湖園地(歩道事業)	斜里側	知床五湖園地	遊歩道(木道)補修	完了
6	維持 補修	羅臼川総合流域防災事業	羅臼側	羅臼川 全体事業区間～河口から3.4km H19事業区間～河口3.1～3.4km	環境整備事業 概要)安全で親しみやすい水辺空間の整備及び自然環境に配慮した施設の整備を行う。 (H19実施) 落差工の整備 魚道設置2箇所) モニタリング調査	完了
7	維持 補修	知床公園線災害防除事業	斜里側	斜里町岩尾別 かムイワッカ)	落石予防工 防護工 落石防護網 5,400㎡ 落石防護柵 250m	継続
8	維持 補修	知床公園羅臼線防雪事業	羅臼側	羅臼町相泊	雪崩予防工 雪崩予防柵 415基	継続

※事業実施位置を明記した図面添付

平成19年度 実施事業 (北海道)

オホーツク海



知床公園線災害防除事業

知床五湖園地 (歩道事業)

知床公園羅臼線防雪事業

知床峠公衆トイレ (補修)

サシルイ川小規模治山工事

羅臼湖線道路 (歩道事業)

羅臼温泉遊歩道 (歩道事業)

羅臼川総合流域防災事業

根室支庁

道庁	札幌	463km
支庁	室蘭	151km
支庁	釧路	157km

走支庁

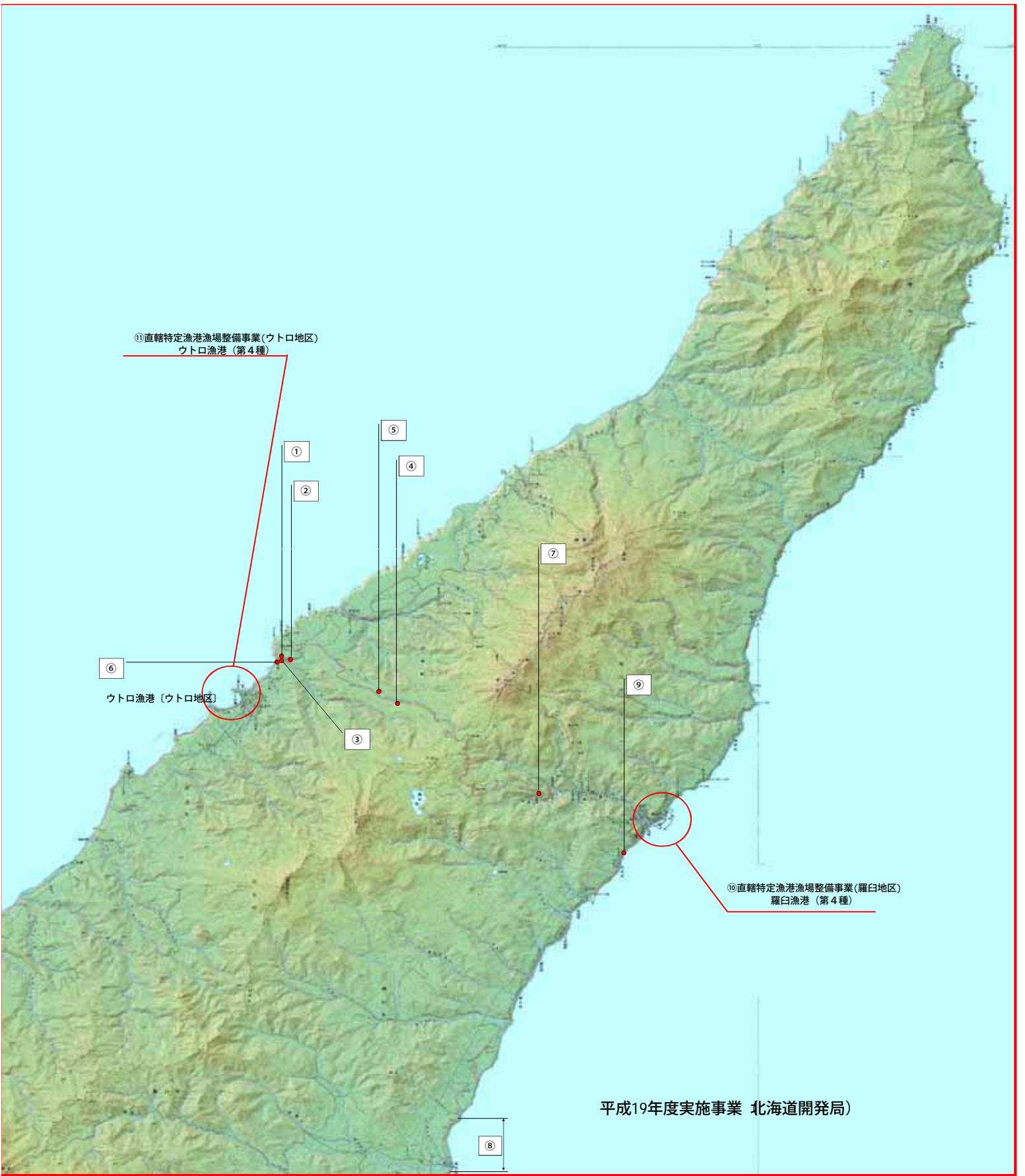
標津郡
標津町

知床世界自然遺産地域における平成19年度実施事業について

資料3-2

機関名 北海道開発局

番号	種類	名称	位置		事業の概要	備考 平成20年度の継続の有無など
1	測量	一般国道334号斜里町岩尾別法面補修設計外一連業務	知床横断道路	国道334号 斜里町岩尾別	平板測量、路線測量、地質調査 (1箇所) L=190m	H20工事予定 法面落石防護金網張り工)
2	測量	一般国道334号斜里町岩尾別法面補修設計外一連業務	知床横断道路	国道334号 斜里町岩尾別	平板測量、路線測量、地質調査 (5箇所) L=595m	H21以降工事予定 法面落石防護金網張り工)
3	測量	一般国道334号斜里町岩尾別法面補修設計外一連業務	知床横断道路	国道334号 斜里町岩尾別	平板測量、路線測量、地質調査 (2箇所) L=190m	H21以降工事予定 法面落石防護金網張り工)
4	工事	一般国道334号斜里町岩尾別法面外一連工事	知床横断道路	国道334号 斜里町岩尾別	法面落石防護金網張り工 (A=224m 2) 左 L=36m	なし
5	工事	一般国道334号斜里町岩尾別法面外一連工事	知床横断道路	国道334号 斜里町岩尾別	法面落石防護金網張り工 (A=572m 2) 右 L=136m	なし
6	工事	一般国道334号小清水町瀧沸橋補修外一連工事	知床横断道路	国道334号 斜里町岩尾別 (幌別橋)	橋脚補強工 (コンクリート巻立て) 48m 3	なし
7	工事	一般国道334号羅臼町翔雲橋補修外一連工事	知床横断道路	国道334号 羅臼町湯の沢町 (翔雲橋)	翔雲橋 落橋防止 橋脚補強 支承補修 湯元橋 落橋防止	なし
8	工事	一般国道335号羅臼町峯浜防雪柵設置外一連工事	羅臼側	国道335号 羅臼町幌萌町～峯浜町	防雪柵 設置L=1200m H=4.2m	なし
9	工事	一般国道334号羅臼町礼文擁壁設置外一連工事	羅臼側	国道335号 羅臼町礼文町	重力式擁壁設置L=63m	なし
10	工事	直轄特定漁港漁場整備事業(羅臼地区)	羅臼側	羅臼漁港	全天候埠頭の人工地盤 2階部の舗装工 2階部にアクセスする臨港道路の舗装工 -3.5m岸壁(低温清浄海水導入施設)の送水ポンプ室の整備 漁港施設用地(荷捌き所用地)の舗装工 船揚場の背後臨港道路擁壁工、路盤工、排水工	平成20年度に全天候埠頭(人工地盤含)が完成。 -3.5m岸壁(低温清浄海水導入施設)の送排水施設の整備(継続)、船揚場の背後臨港道路
11	工事	直轄特定漁港漁場整備事業(ウトロ地区)	斜里側	ウトロ漁港	島防波堤 南護岸、臨港道路、道路護岸、用地(人工地盤)、中護岸	



知床世界自然遺産地域における平成19年度実施事業について

機関名 斜里町

番号	種類	名称	位置		事業の概要	備考 平成20年度の継続の有無など
1	維持管理	町道知床五湖道路路盤補修 再舗装	斜里側	カムイワッカ分岐～知床五湖駐車場 町道知床五湖道路	町道知床五湖道路の路盤補修と再舗装 263㎡ (4月18日実施済み)	4月18日実施済 H20年度は事業休止。H21年度以降再開予定。
2	その他	しれとこ100㎡運動地防風柵設置	斜里側	しれとこ100㎡運動地内 岩尾別台地)	しれとこ100㎡運動地森林再生事業の一環として植栽した苗木を強風から守る防風柵の設置。 カラマツ製 長さ25.2m×幅2m×高さ2.5m)×2基	実施済み
3	その他	しれとこ100㎡運動地防鹿柵設置	斜里側	しれとこ100㎡運動地内 岩尾別台地)	しれとこ100㎡運動地森林再生事業の一環として植栽した苗木をエゾシカから守るために過去に設置した防鹿柵の嵩上げ工事 積雪時に鹿の侵入が認められたため)。 カラマツ製+バラ線 長さ (80+ 50+ 110)m×幅0.1m×高さ3.7	実施済み H20年度は別の既存防鹿柵について嵩上げ工事を実施予定。
4	その他	しれとこ100㎡運動地防鹿柵設置	斜里側	しれとこ100㎡運動地内 岩尾別台地)	しれとこ100㎡運動地森林再生事業の一環として自然の種子散布による森林の回復過程を調査するため、防鹿柵を設置する。 カラマツ製+金網 2.5×2.5m方形×高さ2.7m)×1基	実施済み

行為地位置図 (1:50000)

